

**Lokalna razvojna strategija  
LAG-a “More 249 za razdoblje 2023. – 2027.**

*[navesti logo LAG-a]*

*[navesti oznaku vidljivosti i tekst o sufinanciranju izrade LRS iz sredstava EPFRR – ako je ista sufinancirana sredstvima EPFRR]*

## SADRŽAJ

[upisati broj stranica za svaku točku sadržaja LRS; ako LRS ima priloge navesti i popis priloga; ako LRS ima popis kratica navesti i popis kratica; MAX 4 stranice]

|   |          |
|---|----------|
| <b>1. OPIS PODRUČJA KOJE OBUHVAĆA LRS</b> .....   | <b>5</b> |
| 1.1. Osnovne zemljopisne značajke područja LAG-a .....  | 5        |
| 1.1.1. Područje LAG-a.....  | 5        |
| Slika 1. Karta LAG područja s vidljivim granicama JLS-ova u LAG-u .....   | 6        |
| Slika 2: Karta položaja LAG-a na karti Republike Hrvatske.....  | 6        |
| Tablica 1: Osnovni podaci o LAG-u.....  | 7        |
| 1.1.2. Geomorfološke i klimatske karakteristike na području LAG-a.....  | 8        |
| 1.1.3. Kulturna, povijesna i prirodna baština na području LAG-a .....   | 9        |
| 1.1.3.1. Kulturno-povijesna baština.....  | 9        |
| Tablica 2: Zaštićena kulturno-povijesna baština na području LAG-a .....   | 10       |
| 1.1.3.2. Prirodna baština na području LAG-a.....  | 10       |
| Tablica 3: Zaštićeni prirodni lokaliteti na području LAG-a .....  | 12       |
| Slika 3: Ekološka mreža Natura 2000 na području LAG-a .....   | 12       |
| 1.1.4. Stanje komunalne infrastrukture na području LAG-a .....  | 13       |
| Tablica 4: Stanje komunalne infrastrukture na području LAG-a.....   | 14       |
| 1.1.5. Stanje društvene infrastrukture na području LAG-a.....   | 15       |
| Tablica 5: Stanje društvene infrastrukture na području LAG-a.....   | 16       |
| 1.2. Gospodarske značajke područja LAG-a .....  | 16       |
| Tablica 6: Osnovni razvojni pokazatelji LAG područja .....  | 19       |
| Tablica 7: Broj osoba zaposlenih u pravnim osobama po djelatnosti (NKD 2007) u 2018., 2019. i 2020. na području LAG-a ..... | 19       |
| Tablica 8: Poduzetnici u 2018., 2019. i 2020. na području LAG-a .....   | 20       |
| Tablica 9: Obrti u 2018., 2019. i 2020. na području LAG-a.....  | 20       |
| Tablica 10: Struktura poljoprivrednih gospodarstva na području LAG-a .....  | 21       |
| Tablica 11: Veličina poljoprivrednih gospodarstva na području LAG-a.....  | 21       |
| Tablica 12: Poljoprivredne i šumske površine na području LAG-a .....  | 22       |
| Tablica 13: Brojno stanje stoke na području LAG-a .....   | 22       |
| Tablica 14: Dolasci turista i noćenja u 2018., 2019. i 2020. na području LAG-a .....  | 23       |
| Tablica 15: Dobna struktura nezaposlenih na području LAG-a .....  | 23       |
| Tablica 16: Dobna struktura zaposlenih na području LAG-a .....  | 24       |
| 1.3. Demografske značajke LAG područja .....  | 25       |

|           |  |           |
|-----------|--|-----------|
|           | Tablica 17: Natalitet, mortalitet i vitalni indeks na području LAG-a .....   | 26        |
|           | Tablica 18: Obrazovna struktura stanovništva na području LAG-a .....   | 26        |
| <b>2.</b> | <b><u>REZULTATI PROVEDBE LRS U RAZDOBLJU 2014. – 2022.</u></b> .....   | <b>27</b> |
| <b>3.</b> | <b><u>OPIS UKLJUČENOSTI LOKALNIH DIONIKA U IZRADU LRS</u></b> .....  | <b>29</b> |
| 3.1.      | Opis partnerstva .....   | 29        |
|           | Tablica 20: Članovi LAG-a (Skupština LAG-a).....   | 30        |
|           | Tablica 21: Tijelo LAG-a nadležno za donošenje odluka koje su vezane za sadržaj i provedbu LRS .....   | 30        |
|           | Tablica 22: Tijelo LAG nadležno za odabir projekata na LAG natječaju .....   | 30        |
| 3.2.      | Opis tijeka izrade LRS i sudjelovanja različitih interesnih skupina u izradi LRS.....  | 31        |
|           | Tablica 23: Događaji i sudionici tijekom izrade LRS.....   | 32        |
| <b>4.</b> | <b><u>ANALIZA RAZVOJNIH POTREBA I POTENCIJALA PODRUČJA</u></b> .....   | <b>33</b> |
| 4.1.      | Rezultati analize stanja područja na temelju SWOT analize.....   | 33        |
|           | Tablica 24: SWOT analiza LAG-a.....  | 33        |
| <b>5.</b> | <b><u>OPĆI CILJEVI, SPECIFIČNI CILJEVI I INTERVENCIJE LRS</u></b> .....  | <b>36</b> |
| 5.1.      | Prikaz potreba LAG područja.....   | 36        |
|           | Tablica 25: Potrebe LAG područja [ <i>Potrebno je obrojčiti potrebe, opće ciljeve i specifične ciljeve te istovjetne obrojčavanje koristiti u daljnjim tablicama</i> ].....                | 36        |
| 5.2.      | Opis općih i specifičnih ciljeva LRS .....   | 39        |
|           | Tablica 26: Opći i specifični ciljevi LRS.....   | 39        |
| 5.3.      | Opis intervencija LRS uključujući projekte suradnje.....   | 41        |
|           | Tablica 27: Intervencije u LRS [ <i>Potrebno je obrojčiti potrebe, opće ciljeve i specifične ciljeve te istovjetne obrojčavanje koristiti u daljnjim tablicama; MAX 2 stranica</i> ] ..... | 41        |
|           | Tablica 28: Projekti suradnje [ <i>Navesti podatke u vezi projekata suradnje; MAX 1 stranica</i> ].....  | 42        |
|           | Tablica 29: Opis intervencija .....  | 43        |
| 5.4.      | Opis procesa odabira projekata na LAG natječajima .....  | 57        |
| 5.5.      | Usklađenost LRS sa ZPP.....  | 59        |
|           | Tablica 30: Usklađenost LRS sa SP ZPP .....  | 59        |
| <b>6.</b> | <b><u>KAPACITET LAG-a ZA PROVEDBU LRS</u></b> .....  | <b>60</b> |
| 6.1.      | Kapacitet LAG-a za upravljanje LAG-om i provedbom LRS.....   | 60        |
|           | Tablica 31: Kapacitet LAG-a za upravljanje LAG-om i provedbu LRS .....   | 60        |
| 6.2.      | Opis praćenja (monitoring) i procjene (evaluacija) provedbe LRS.....   | 61        |
|           | Tablica 32: Plan pokazatelja – pokazatelji rezultata ZPP .....   | 63        |
| <b>7.</b> | <b><u>FINANCIJSKI I AKCIJSKI PLAN PROVEDBE LRS</u></b> .....   | <b>66</b> |
| 7.1.      | Financijski plan provedbe LRS .....  | 66        |

|  |           |
|--|-----------|
| <u>Tablica 33: Financijski plan provedbe LRS [Temeljiti planiranje na godini ostvarenja isplate; za tekuće troškove i animaciju je moguće navesti max 25%]</u> ..... | 67        |
| <u>7.2. Akcijski plan provedbe LRS</u> .....   | 67        |
| <u>Tablica 34: Akcijski plan provedbe LRS</u> .....  | 68        |
| <b><u>8. PRILOZI</u></b> .....   | <b>70</b> |
| PRILOG 1. Osnovni statistički podaci o LAG-u   |           |
| Prilog 2A - 1. Fotografije   |           |
| Prilog 2B - 2. Zaštićena kulturno-povijesna baština na području LAG-a  |           |
| Prilog 3A Popis osnovnih škola s brojem učenika  |           |
| Prilog 3B Popis srednjih škola   |           |
| PRILOG 4. Dob nositelja odgovorne osobe OPG-a  |           |
| PRILOG 5. Brojno stanje stoke iz Upisnika poljoprivrednika na dan 07.05.2021. i broj farmi   |           |
| PRILOG 6. Dobna struktura stanovništva na području LAG-a   |           |
| PRILOG 7. Obrazovna struktura nositelja OPG-a  |           |
| PRILOG 8. Rezultati provedbe LRS u razdoblju 2014. – 2022. i provedbe drugih projekata   |           |
| PRILOG 9 – Anketni upitnik   |           |

## 1. OPIS PODRUČJA KOJE OBUHVAĆA LRS

### 1.1. Osnovne zemljopisne značajke područja LAG-a

#### 1.1.1. Područje LAG-a

Područje LAG-a More 249 nalazi se na obalnom i otočnom dijelu Šibensko-kninske županije te obuhvaća: grad Vodice, općine Pirovac, Tribunj, Tisno, Rogoznicu i Murter-Kornati te naselja grada Šibenika: Šibenik, Grebašticu, Žaborić, Jadrtovac, Brodaricu, Krapanj, Zlarin, Kaprije, Žirije, Zaton i Raslinu.

Ukupna površina obuhvata LAG-a iznosi 518,7 km<sup>2</sup> (474,60 km<sup>2</sup> bez naselja Šibenik) i obuhvaća 7 JLS na području Šibensko-kninske županije koju čine obalni pojas i otoci te manji dio zaleđa. Broj stanovnika na području LAG-a prema popisu stanovništva iz 2021. godine iznosi 25.295 bez naselja Šibenik, dok sa naseljem Šibenik iznosi 56.410 stanovnika. U odnosu na popis stanovništva iz 2011. godine bilježi se pad od 3,07%. Na sjeveru, LAG graniči sa Zadarskom županijom, a na jugu sa Splitsko-dalmatinskom. Na istoku, u unutrašnjosti, graniči s općinom Bilice i gradom Skradinom koji su članovi susjednog LAG-a Krka. Područje LAG-a karakterizira priobalni pojas kao i iznimno razvedeno područje Jadranskog mora s mnoštvom malih otoka, otočića i hridi, gdje se poljoprivreda odvija na usitnjenim poljoprivrednim površinama okruženim suhozidima.

**Vodice** su jedan od subregionalnih centara Šibensko-kninske županije, smještene 12 km zapadno od Šibenika i na idealnoj poziciji na samom središtu jadranske obale. Područje grada Vodica obuhvaća obalu, zaleđe i otok Prvić. Turizam u Vodicama ima tradiciju dužu od šezdeset godina i učinio je Vodice nadaleko poznatom turističkom destinacijom.

**Šibenik** je smješten na ušću rijeke Krke u Jadransko more i najstariji je samородni hrvatski grad na jadranskoj obali. Po prvi se put spominje 1066. godine u povelji kralja Petra Krešimira IV., zbog čega se naziva i Krešimirovim gradom. Glavni simbol Šibenika je katedrala sv. Jakova, uvrštena na UNESCO-ov popis spomeničke baštine. Grad Šibenik u svom sastavu uključuje 32 naselja od čega je 11 naselja pod LAG-om „More 249“.

**Pirovac** je srednjovjekovno naselje i utvrda najstarijeg hrvatskog plemstva, tradicije mediteranske poljoprivrede i turističko-klimatološko-rekreacijsko središte. Smješten je na obali između mora i Vranskog jezera. Općina obuhvaća obalni dio i zaleđe.

**Općina Murter-Kornati** nalazi se na otoku Murteru i općenito obuhvaća sjeverozapadnu stranu otoka sa istoimenim naseljem, te 10-ak nautičkih milja udaljeno Kornatsko otočje.

**Tisno** je karakterističan prostor po tome što je dio općine na otoku, a dio na kopnu.. Teritorij općine Tisno obilježava raznolikost prirodnog i stvorenog ambijenta na relativno malom prostoru što je jedinstven primjer na hrvatskoj obali

**Općina Tribunj** osnovana je 2006. godine i najmlađa je općina na području LAG-a. Posebnost Tribunja je njegov geografski položaj i podijeljenost na urbani kopneni dio i poluotočnu povijesnu jezgru. Autentičnu sliku zbijenih kuća i uskih uličica upotpunjuje predivni pogled na otočiće Lukovnjak i Logorun, (smješteni preko puta mjesta) te Prišnjak i Sovljak

**Rogoznica** je smještena na južnom dijelu LAG-a, u dubokoj uvali koja je zaštićena od udara vjetrova. Općina Rogoznica ima 54 km dugu obalu i geografski položaj koji je smješta u središte Dalmatinske obale te je najistureniji dio hrvatskog kopna koji zadire duboko u Jadransko more.

**Slika 1. Karta LAG područja s vidljivim granicama JLS-ova u LAG-u**



**Slika 2: Karta položaja LAG-a na karti Republike Hrvatske**



**Tablica 1: Osnovni podaci o LAG-u**

[u slučaju većeg broja naselja u sastavu LAG-a, moguće je podatke iz stupaca „Naselja iz JLS u sastavu LAG-a“ i „Broj stanovnika u naselju“ radi preglednosti prebaciti u priloge, a u navedenim stupcima naznačiti broj i navod „navedeno u prilogu xx“]

| Osnovni statistički podaci o LAG-u |   |                                |                           |                                      |  |                       |        |
|------------------------------------|---|--------------------------------|---------------------------|--------------------------------------|--|-----------------------|--------|
| Naziv JLS                          | Broj stanovnika u JLS   | Naselja iz JLS u sastavu LAG-u | Broj stanovnika u naselju | Površina JLS km <sup>2</sup>         | Gustoća stanovnika u JLS (stan/km <sup>2</sup> ) | Broj kućanstava u JLS |        |
| GRAD ŠIBENIK                       | 6.498   | Navedeno u Prilogu 1           | 6.498                     | 113,9                                | 57,05  | 2.687                 |        |
| GRAD ŠIBENIK                       | 31.115  | Naselje Šibenik                | 31.115                    | 44,1                                 | 705,56   | 12.280                |        |
| GRAD VODICE                        | 8.649   | Navedeno u Prilogu 1           | 8.649                     | 92,6                                 | 93,4   | 3.451                 |        |
| OPĆINA MURTER KORNATI              | 1.934   | Navedeno u Prilogu 1           | 1.934                     | 78,8                                 | 24,66  | 810                   |        |
| OPĆINA PIROVAC                     | 1.606   | Navedeno u Prilogu 1           | 1.606                     | 39,1                                 | 41,07  | 676                   |        |
| OPĆINA ROGOZNICA                   | 2.106   | Navedeno u Prilogu 1           | 2.106                     | 68,2                                 | 30,88  | 948                   |        |
| OPĆINA TISNO                       | 2.908   | Navedeno u Prilogu 1           | 2.908                     | 66,7                                 | 43,60  | 1.209                 |        |
| OPĆINA TRIBUNJ                     | 1.594   | Navedeno u Prilogu 1           | 1.594                     | 15,3                                 | 104,18   | 620                   |        |
| Ukupno LAG                         |   |                                |                           | 25.295                               | 474,6  | 53,30                 | 10.401 |
|                                    |   |                                |                           | 56.410 (uključujući naselje Šibenik) | 518,7  | 108,75                | 22.681 |
| Osobna iskaznica LAG-a             |   |                                |                           |                                      |  |                       |        |
| OIB                                | 47847182143   |                                |                           |                                      |  |                       |        |
| Adresa sjedišta                    | Obala Juričev Ive Cota 27, 22211 VODICE                           |                                |                           |                                      |  |                       |        |
| Adresa podružnica                  | N/P   |                                |                           |                                      |  |                       |        |
| Kontakt telefon                    | 022 338 641; 091 2351 101   |                                |                           |                                      |  |                       |        |
| Kontakt e-mail                     | <a href="mailto:lagmore249@gmail.com">lagmore249@gmail.com</a>    |                                |                           |                                      |  |                       |        |
| Mrežna stranica                    | <a href="https://www.lagmore249.hr">https://www.lagmore249.hr</a> |                                |                           |                                      |  |                       |        |
|                                    |   |                                |                           |                                      |  |                       |        |

Izvor: Državni zavod za statistiku – za osnovni statistički podaci o LAG-u

### 1.1.2. Geomorfološke i klimatske karakteristike na području LAG-a

Šibensko-kninska županija smještena je između Jadranskog mora i dinarske zone. U geomorfološkom smislu čitav prostor ŠKŽ determiniran je položajem na JZ strani Dinarida pa sve makroreljefne forme karakterizira dinarski pravac pružanja SZ-JI. Područje LAG-a „More 249“ proteže se na primorskom dijelu ŠKŽ koje obuhvaća obalni, otočni i zaobalni prostor. Osnovni reljefni oblici LAG područja su vapnenački grebeni i dolomitsko-laporne udoline koje se pružaju u smjeru SZ-JI te daju prirodno-geografsko područje malih poljodjelskih mogućnosti. S druge strane, pojedine agrarno važne udoline zauzimaju manje površine, a nalaze se na području Dubrave, Dazline i Ivinja kod Tisna te Rogozničkog zaleđa. Visinska razvedenost otoka je raznolika, od najnižeg Krapnja (7 m) do najvišeg, Zlarina (169 m). Najveća nadmorska visina LAG-a More 249 iznosi 509 m, a izmjerena je u Grebašćici.

LAG „More 249“ se nalazi u zoni kamenjara, crvenice i smeđeg tla. U šumama na području LAG-a prevladava makija i borova šuma koje uglavnom nemaju gospodarsku funkciju. Područjem LAG-a dominira krš, a prevlast karbonatnih stijena i njihova tektonska razlomljenost pospješuju poniranje atmosferske vode u podzemlje. Njihova je pojava najčešća na područjima gdje stijenska podloga ima hidrološke značajke pukotinske poroznosti i nepropusnosti (JZ od Šibenskog zaljeva) ili djelomične propusnosti (područje Donjeg polja u zaleđu Morinja). Oko Vodica i Tribunja nalaze se plitke sredozemne vode koje su zbog blizine mora uglavnom bočate. Područje LAG-a zauzima središnji i najrazvedeniji dio Jadranske obale s razvedenom obalom, brojnim otocima, hridima, kamenitim i šljunčanim plažama koje pružaju važan resurs u turističkom smislu.

Nemetalne mineralne sirovine koje predstavljaju osnovu graditeljstva su tehničko-građevinski kamen i građevni pijesak i šljunak, kojih ima u značajnom broju na području LAG-a. Toj skupini mineralnih sirovina mogu se priključiti i mineralne sirovine za proizvodnju cementa i vapna, koje se uglavnom rabe u graditeljstvu. Arhitektonsko-građevni kamen jedna je od najvrjednijih nemetalnih mineralnih sirovina te prilika za nove gospodarske investicije. Peloidi, recentni rahli sitno-zrnati sedimenti bogati organskom tvari, predstavljaju potencijal za razvoj zdravstvenog turizma.

*Ovakav izrazito krški, relativno nizinski reljef s mnoštvom malih otoka, otočića i hridi uz slabi pristup plodnom tlu u najvećoj mjeri determinira poljoprivrednu proizvodnju i razvoj ruralnih područja. Pojedine udoline koje se nalaze na području LAG-a More 249 su važni i pogodni resursi za poljoprivrednu proizvodnju, ali ipak ne u ozbiljnijem obliku kao što je veće polje u kršu. Istovremeno, ovakav reljef omogućava obilje prilika za bavljenje turizmom koji se tradicionalno naslanja na more kao glavni turistički resurs. Nedostatni poljoprivredni resursi na području LAG-a s jedne strane i razvijen turizam s druge strane, otvaraju mogućnost razvoja specifičnih poljoprivrednih kultura koje su usmjerene finalizaciji poljoprivredne proizvodnje i plasmanu tijekom turističke sezone.*

Područje LAG More 249 je pod jakim utjecajem Jadranskog mora i ima obilježja mediteranske klime koju karakteriziraju topla ili vruća i suha ljeta te blage i vlažne zime. LAG More 249 dio je ŠKŽ s najmanjom količinom oborina. Najviše oborina ima u zimskim mjesecima, a sekundarni maksimum javlja se u proljeće (od ožujka do lipnja). Središnja godišnja količina oborina iznosi 54,98 mm, dok je snijeg rijetkost i ne zadržava se duže od jednog dana. Srednje ukupno godišnje trajanje sijanja sunca u županiji najveće je upravo na području LAG-a te iznosi 2.686,2 sati. Najveći broj vedrih dana je u srpnju i kolovozu. Maksimum oblačnih dana nastupa u prosincu, za vrijeme intenzivne ciklonalne aktivnosti na Jadranu. Tri su dominantna vjetrova na području LAG-a: jugo, bura i maestral.



### **1.1.3. Kulturna, povijesna i prirodna baština na području LAG-a**

#### *1.1.3.1. Kulturno-povijesna baština*

Kultura i povijest ovog kraja izrazito je bogata, s nalazištima koja sežu u prapovijest, do srednjeg doba i antičkih civilizacija, razdoblja hrvatskog kraljevstva pa do novijih razdoblja, Mletačke republike i Habsburške monarhije. Na području LAG-a nalazi se 267 zaštićenih kulturnih dobara uvrštenih u Registar kulturnih dobara Republike Hrvatske, od čega se 131 kulturno dobro nalazi na području Grada Šibenika. Zaštićenu kulturnu baštinu čine materijalna i nematerijalna kulturna baština. U materijalnu baštinu ubraja se: nepokretno kulturno dobro (148 pojedinačnih kulturnih dobara i 14 kulturno povijesnih cjelina, 27 arheoloških dobara i 1 kulturni krajolik), pokretno kulturno dobro (43 pojedinačnih dobara i 29 zbirki). Od nematerijalne baštine zaštićena su 5 nematerijalna kulturna dobra.

Kulturnu baštinu LAG područja upotpunjuju suhozidni krajolici kao povijesni odraz kulture života i rada u dalmatinskom kršu. Umijeće suhozidne gradnje je 2018. godine uvršteno u UNESCO-ov popis nematerijalne baštine. Kada pogledamo tisuće kilometara suhozida na području Srime, otoka Murtera i Kornata, Modrava te otočića Baljenca uočava se dodatna kulturno-prirodna baština ovog kraja koja ima i svoju turističku valorizaciju. Kao primjer tradicijske gradnje na području LAG-a postoje brojne bunje građene u suhozidu, a koje su se radile u poljima, maslinicima, vinogradima i služile su kao zaštita od nevremena, prostor za odmor, spremište za alat, ali i sklonište za životinje. Proteklih godina i LAG „More 249“ pridonio je dodatnoj valorizaciji suhozidne baštine kroz manje projekte koje su imale za cilj promociju i osvješćivanje lokalnog stanovništva za očuvanje baštine.

Elementi arheološke baštine u značajnoj mjeri su prisutni na cijelom prostoru LAG-a i predstavljaju znatne resurse za razvoj kulturnog turizma, međutim nužno je dodatno uložiti u njihovo istraživanje, zaštitu i stavljanje u funkciju posjećivanja. Grad Vodice na svom području ima pet arheoloških nalazišta: Velika Mrdakovica, Arheološko nalazište Biskupija, ostaci utvrde Rakitnica, Gradina Dragišić i Arheološko nalazište Prižba. Izgradnja im datira u različitim vremenima, počevši od predrimskog doba.

Sve jedinice lokalne samouprave u sastavu LAG-a ističu se zaštićenom povijesno kulturnom cjelinom a ukupno ih je 14 što ukazuje na izrazitu povijesnu, arheološku ili društvenu važnost određenog područja.

Na području LAG-a (izuzev Grada Šibenika) kroz cijelu godinu djeluje samo muzej u Betini. U Prvić Luci nalazi se ustanova u kulturi, Memorijalni centar Faust Vrančić posvećen liku, djelu i nasljeđu velikog hrvatskog izumitelja, leksikografa, poliglota, filozofa. U prostorijama se nalazi suvremeni postav s multimedijom i interaktivnim sadržajima te modeli Faustovih izuma. U Betini se nalazi Muzej brodogradnje koji je otvoren u kolovozu 2015. godine. Muzej je otvoren sa svrhom očuvanja drevne tradicije drvene brodogradnje u Betini, a sam obilazak muzeja pruža detaljne informacije o plemenitom zanatu, kojeg se na ovakav način pokušava zaštititi od zaborava. U Murteru je smještena vrijedna etnografska Zbirka Marka Mudronje Repca koja posjeduje preko 600 predmeta koji su zaštićeno kulturno dobro, a podijeljena je u dvije skupine: primarnu i sekundarnu dokumentaciju. Na otoku Krapnju u vrijeme ljetne sezone otvoren je Muzej ronjenja gdje su izložene fotografije i originalna ronilačka oprema iz 19. st. koja prikazuje tradiciju otoka. U Šibeniku djeluje Javna ustanova u kulturi Tvrđava kulture koja upravlja trima revitaliziranim šibenskim tvrđavama, Tvrđavom sv. Mihovila, Tvrđavom Barone te Tvrđavom sv. Ivana. Na otoku Zlarinu u srpnju 2023. otvoren je Centar koralja Zlarin posvećen tradiciji koraljarstva na tom otoku.

Od nematerijalne baštine na području LAG-a ističu se tradicionalni plesovi, klapsko pjevanje, muška i ženska narodna nošnja, šibenska kapa, šibenska puca, nakit od crvenog koralja sa Zlarina. Kao zaštićena nematerijalna kulturna registrirana su 5 dobra od kojih su čak 3 na području općine Tisno: umijeće gradnja betinske gajete, umijeće izrade jezerskih ogrica i običaji jezerskog mornarskog bala uz izvedbu balarina te tradicijsko umijeće izrade čipke na području Primoštena i Rogoznice i umijeće izgradnje šibenske kape na području Šibenika.

Očuvanju tradicijske baštine doprinosi postojanje brojnih civilnih udruga (KUD-ova i ostalih udruga u kulturi), koje promocijom starih napjeva, prikazom nošnji te narodnim plesovima, upoznaju nove generacije i goste s poviješću i identitetom područja. Iako, relativno zemljopisno malo područje, vrlo je bogato folklornim izrazom. Postoje brojni običaji koji se njeguju i danas (posebice oni vezani uz vjerske blagdane). Ovi običaji su dijelom dokumentirani i očuvani fotografijama i u knjigama. Na otocima ovog kraja sačuvani su stari lirski napjevi, koje pjevaju uglavnom žene pri pjevanju dugih balada.

Fešte, koje se u svakom mjestu održavaju na specifičan način, koriste karakteristiku i osebujnost lokaliteta, kao što su: regate brodova na jedra, veslačke regate, natjecanje u starim vještinama, utrka magaraca, sajmovi originalnih proizvoda, ponuda pučke kuhinje, originalne priredbe u kojima sudjeluju mještani i gosti, karnevalske zabave (poklade), prikaz običaja pirovanja (svadbe) i izvođenje drugih autentičnih običaja. (\*Fotografije kulturne baštine u Prilogu 2A)

*Bogatstvo kulturne baštine LAG područja potrebno je kvalitetno interpretirati pomoću manifestacija čime bi se poboljšala i stvorila dodatna kulturna i turistička vrijednost prostora. Brojna kulturna događanja na LAG području odvijaju se tijekom ljeta dok zimi nedostaje takvih sadržaja te je potrebno obogatiti ponudu tijekom cijele godine. Bogatstvo suhozidne baštine daje naznaku da je područje tradicionalno bilo okrenuto poljoprivredi i stočarstvu.*

**Tablica 2: Zaštićena kulturno-povijesna baština na području LAG-a**

| JLS                               | Vrsta kulturnog dobra        |   |                                    |                              |                              |                         |   |
|-----------------------------------|------------------------------|---|------------------------------------|------------------------------|------------------------------|-------------------------|---|
|                                   | Nepokretno kulturno dobro    |   |                                    |                              | Pokretno kulturno dobro      |                         | Nematerijalno kulturno dobro [navesti nazive] |
|                                   | Pojedinačno [navesti nazive] | Kulturno-povijesna cjelina [navesti nazive] | Kulturni krajolik [navesti nazive] | Arheologija [navesti nazive] | Pojedinačno [navesti nazive] | Zbirka [navesti nazive] |   |
| Vodice                            | 10                           | 2   | -                                  | 5                            | 5                            | 1                       | -   |
| Šibenik (naselja u sastavu LAG-a) | 14                           | 4   | 1                                  | 12                           | 7                            | 5                       | -   |
| Šibenik (naselje)                 | 89                           | 2   | -                                  | 1                            | 25                           | 13                      | 1   |
| Pirovac                           | 3                            | 1   | -                                  | 1                            | 1                            | 2                       | -   |
| Tisno                             | 15                           | 2   | -                                  | 1                            | 3                            | 4                       | 3   |
| Murter                            | 6                            | 1   | -                                  | 7                            | -                            | 2                       | -   |
| Tribunj                           | 6                            | 1   | -                                  | -                            | 1                            | 1                       | -   |
| Rogoznica                         | 5                            | 1   | -                                  | -                            | 1                            | 1                       | 1   |
| Ukupno LAG                        | 148                          | 14  | 1                                  | 27                           | 43                           | 29                      | 5   |

Izvor: Ministarstvo kulture i medija

Napomena: Tablica sa navedenim nazivima kulturnog dobra za svaku jedinicu lokalne samouprave nalazi se u Prilogu 2B

### 1.1.3.2. Prirodna baština na području LAG-a

Prirodna baština područja LAG-a jedna je od osnovnih determinanti razvoja te je odlikuje gotovo nedirnuta priroda: mali, zabačeni otoci, otočići i hridi s mnoštvom skrovitih uvala i plaža. Na području LAG-a nalaze se dijelovi ili u cijelosti zaštićena područja, od čega je jedan nacionalni park: NP Kornati, dio parka prirode: Park prirode Vransko jezero te značajni krajobraz: Kanal – Luka, Žutsko-sitsko otočje te manji dio Donji tok rijeke Krke.

**NP Kornati** su nacionalnim parkom proglašeni 1980. g. Ukupna površina parka je 216,78 km<sup>2</sup> a sastoji se od 89 otoka, otočića i hridi. Od površine parka, 1/4 je kopno dok je preostali dio morski ekosustav. Veliki broj otoka, različite geomorfološke osobine, njihov oblik, klimatski uvjeti i krune (strmci) na vanjskom nizu otoka čine kornatsko otočje osebujnim, što se očituje u bogatoj flori i fauni. Vaskularna flora do sada uključuje preko 650 biljnih svojti. Značajnije biljne vrste su dubrovačka zečina (*Centaurea ragusina*), jadranska perunika (*Iris adriatica*), ilirska perunika (*Iris illyrica*) te vrste iz porodice kaćunovica (*Orchydaceae*). Od brojnih životinjskih skupina detaljnije su istraživane pojedine skupine kukaca te kralježnjaci. Na ovom je području pronađen 1 predstavnik vodozemca, 7 vrsta gmazova te 3 vrste sisavaca. Od brojnih ptica kojima su Kornati gnjezdilište, ističe se NATURA 2000 vrsta - morski vranac (*Phalacrocorax aristotelis desmerestii*) čija kornatska kolonija broji oko 150 pari. Važnu sastavnicu kornatske kopnene faune čine populacije do danas otkrivenih 10 vrsta šišmiša. U podmorju NP prisutan je velik broj NATURA 2000 vrsta i staništa koja ovom području osiguravaju mjesto u Europskoj mreži zaštićenih područja - mreži NATURA 2000. Najvažnije stanište je naselje morske cvjetnice posidonije (*Posidonion oceanicae*) koje se pruža većim dijelom priobalnog pojasa kornatskog podmorja do 30 m dubine. Do danas je na području NP zabilježeno oko 850 vrsta životinja te 353 vrste algi.

**Vransko jezero** je najveće prirodno jezero u Hrvatskoj, a proteže se od Općine Pirovac do Općine Pakoštani. Jezero je krško polje ispunjeno vodom i rijedak primjer kriptodepresije. U parku je zabilježeno oko 235 vrsta ptica, od čega 102 gnjezdarice (ponajviše ptica močvarica), dok je ostalima jezero odmorište prilikom selidbe ili zimovališta. Prema procjenama u parku za jesenje selidbe dnevno boravi od 20.000 - 200.000 ptica. Dominantna karakteristika Parka je posebni ornitološki rezervat, gotovo netaknutih prirodnih staništa ptica vodarica, rijetkog močvarnog sustava, velike bioraznolikosti, izuzetne znanstvene i ekološke vrijednosti.

**Značajni krajobraz Žutsko – sitska otočna skupina** proteže se na području Općine Murter – Kornati, sjeverno od NP Kornati. Žutsko-sitsku otočnu skupinu okružuju Pašman, na sjeveru, Vrgada, na istoku, Dugi otok, na zapadu i Kornat, na jugu. Obuhvaća 35 otoka i otočića, 8 hridi i 1 greben od kojih je najveći otok Žut. Krš je glavno obilježje reljefa pa se na otocima može vidjeti raskoš krških reljefnih oblika nastalih korozijom i erozivnim procesima (kamenica, škrapa, žljebova...).

**Značajni krajobraz Kanal – Luka** obuhvaća Šibenski zaljev i Kanal sv. Ante. Granica prolazi sredinom zaljeva paralelno s pružanjem grada Šibenika. Kanal je prirodni fenomen, s brojnim rtovima i uvalama, dug oko 2500 m, širok od 140 – 220 m i dubok do 42 m.

Područje LAG-a dodatno tangira i područje NP Krka te sadrži jedan manji dio istog kroz donji dio toka rijeke Krke (značajni krajobraz).

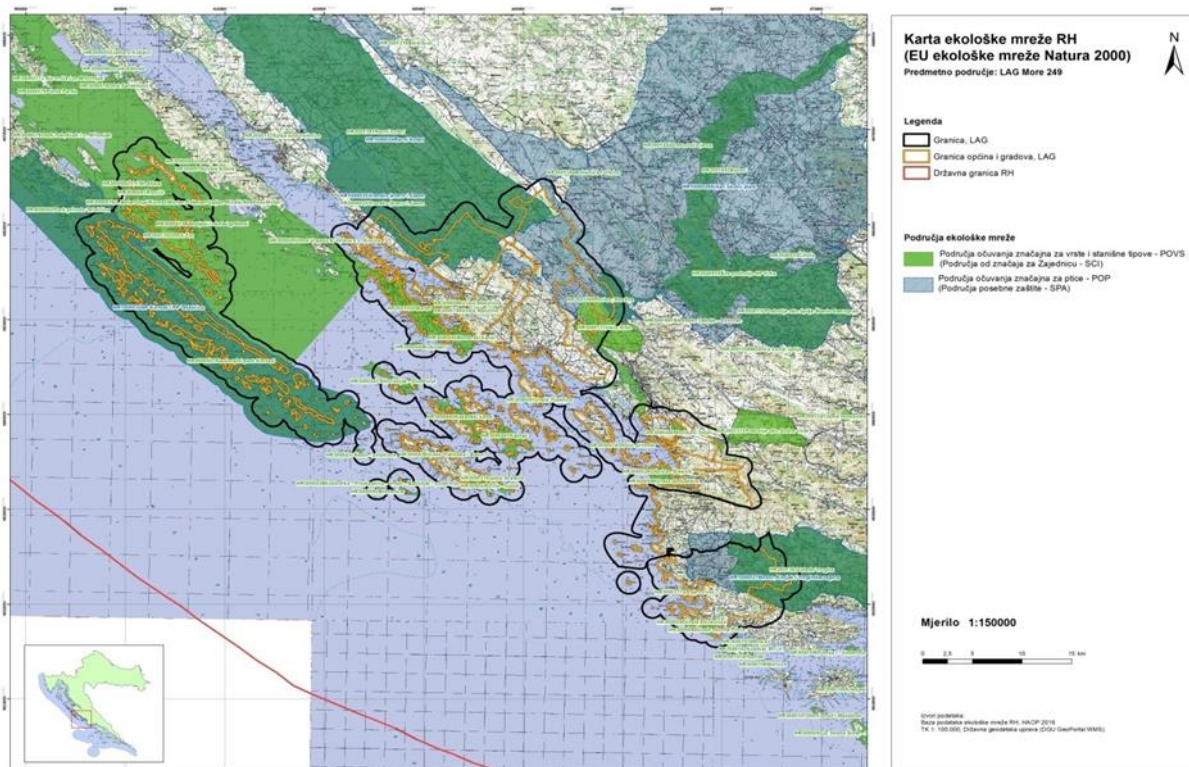
Ovakav jedinstven skup prirodne baštine krša, otoka, mora, rijeka i uvala pruža mnoštvo mogućnosti njihove valorizacije uz naglasak na dugoročnu resursnu održivost lokaliteta po načelima održivog razvoja.

**Tablica 3: Zaštićeni prirodni lokaliteti na području LAG-a**

| Kategorija zaštite | Naziv                          | Površina u ha | Godina proglašenja | JLS-ovi u LAG-u na čijem području se nalazi |
|--------------------|--------------------------------|---------------|--------------------|---|
| Nacionalni park    | Kornati                        | 21571,14      | 13.08.1980         | Općina Murter - Kornati                     |
| Park prirode       | Vransko jezero                 | 5748,99       | 29.07.1999         | Općina Pirovac, Općina Tisno                |
| Značajni krajobraz | Žutsko – sitska otočna skupina | 10008,52      | 01.08.1967         | Općina Murter - Kornati                     |
| Značajni krajobraz | Kanal – Luka                   | 1196,77       | 08.05.1974         | Grad Šibenik                                |
| Ukupno LAG         | 4                              |               |                    |   |

Izvor: Bioportal, web portal informacijskog sustava zaštite prirode, Ministarstvo gospodarstva i održivog razvoja

**Slika 3: Ekološka mreža Natura 2000 na području LAG-a**



#### 1.1.4. Stanje komunalne infrastrukture na području LAG-a

Područje LAG-a „More 249“ ima povoljan prometno – geografski položaj čiju okosnicu čine cestovna i pomorska infrastruktura gdje se odvija najveći dio robnih i putničkih tokova. Glavno prometno središte županije i LAG-a je grad Šibenik.

**Cestovna infrastruktura** – Na području LAG-a postoje sve razine cestovne infrastrukture, od autocesta, do državnih, županijskih, lokalnih te nerazvrstanih cesta. Što se tiče autoceste, područje LAG-a povezano je autocestom A1 Zagreb-Split, odnosno dionicom Pirovac – Vrpolje. Ključna razvojna prometnica je Jadranska turistička cesta, tj. državna cesta D8 koja dužobalno spaja primorska naselja susjednih županija. Druga državna cesta koja povezuje LAG s unutrašnjosti ŠKŽ je cesta D59 Knin – Kistanje – Kapela.

**Pomorska infrastruktura** – Područje LAG-a obuhvaća kopneni i otočni dio te je pomorski promet izrazito važan u međusobnom povezivanju dijelova LAG-a i županije. Glavno čvorište pomorskog prometa je luka Šibenik otvorena za javni promet od međunarodnog značaja. Trajektna pristaništa na području LAG-a nalaze se u Šibeniku te na otocima: Zlarinu, Kapriju i Žirju, dok se brodska pristaništa nalaze osim na predmetnima, u Prvić Luci, Šepurinama, Vodicama, Rogoznici te Tribunju.

**Zračni promet** - Na području LAG-a i ŠKŽ ne postoji infrastruktura zračnog prometa pa se zračni promet odvija preko dviju obližnjih zračnih luka: Split i Zadar. Položaj LAG-a između dvije međunarodne zračne luke omogućuje dobru povezanost s ostatkom Europe što je povoljan čimbenik za razvoj turizma i gospodarstva.

**Željeznički promet** – Postojeći željeznički promet na području ŠKŽ je u vrlo lošem infrastrukturnom stanju, a glavni željeznički kolodvor se nalazi u Gradu Šibeniku.

**Javni prijevoz** - Javni gradski prijevoz posjeduje samo Grad Šibenik u okviru javnog autobusnog prijevoza, no stanje je loše te ne zadovoljava nacionalne i europske standarde. Autobusni kolodvor u Šibeniku nema dostatne kapacitete za gradski, prigradski i županijski javni prijevoz, a sama lokacija u središtu grada onemogućuje infrastrukturno proširenje.

**Telekomunikacijska infrastruktura** – Telekomunikacijska infrastruktura na području LAG-a u najvećoj mjeri pokriva potrebe suvremenog poslovanja. Pristup nepokretnim širokopoljnim mrežama brzine većih od 100Mbps moguć je samo na dijelu Grada Šibenika. Zanimljivo je da broj kućanstava mogućnost priključenja na mreže te brzine ima na području Vodica i Murtera. Od ukupnog broja adresa, njih 44,02% ima pristup brzinama od 30 – 100Mbps. Slabija pokrivenost širokopoljnim mrežama je na području otoka Kornati i zaleđe Općine Rogoznica.

**Energetska infrastruktura** – Područje LAG-a pokriveno je elektrodistributivnom mrežom Hrvatske elektroprivrede Operatora distribucijskog sustava distribucijskog područja Elektra Šibenik s relativno zadovoljavajućom gustoćom mreže i sigurnošću opskrbe, a sva kućanstva su gotovo potpuno pokrivena elektrodistribucijskom mrežom. Što se tiče postojećih obnovljivih izvora energije (vjetrom, solarnim ili drugim vidovima elektran), trenutno je aktivna samo vjetroelektrana na području naselja Grebaštica – VE Orlice s 9,6 MW instalirane snage.

**Infrastruktura vodoopskrbe, odvodnje i pročišćavanja** – Javna vodoopskrba na području LAG-a organizirana je u 4 vodoopskrbna sustava kojima upravlja komunalno društvo: Vodovod i odvodnja d.o.o., Šibenik.

**Gospodarenje otpadom** - na području LAG-a djeluje 6 komunalnih poduzeća za preuzimanje, prijevoz i zbrinjavanje komunalnog otpada i jedan pretovarni centar, koje svoj otpad odlažu u jedan centar za gospodarenje otpadom – Bikarac (Šibenik). Problem svih JLS su divlja odlagališta koja zahtijevaju sanaciju i kvalitetno zbrinjavanje.

**Tablica 4: Stanje komunalne infrastrukture na području LAG-a**

[ako neki od podataka nije primjenjiv za područje LAG-a (npr. nema autocesta) ili nije ga moguće dobiti, navesti n/p]

| Vrsta infrastrukture                                   | Mjerna jedinica                                      | Ukupno   |
|--|--|----------|
| Autocesta  | Km   | 5,65     |
| Državna cesta  | Km   | 116,6975 |
| Županijska cesta                                       | Km   | 41,14    |
| Lokalna cesta  | Km   | 27,8     |
| Nerazvrstana cesta                                     | Km   | 893,63   |
| Željeznička pruga                                      | Km   | 5,6      |
| Biciklističke staze                                    | Km   | 536,73   |
| Međunarodne zračne luke                                | Broj   | 0        |
| Ostale zračne luke                                     | Broj   | 0        |
| Morske luke  | Broj   | 27       |
| Riječne luke   | Broj   | 0        |
| Elektr. ener. kablovi                                  | Km   | 1941,88  |
| Pokrivenost elektroničko-komunikacijske infrastrukture | % pokrivenosti EK infrastrukture – bakrena parica    | 63,49%   |
|  | % pokrivenosti EK infrastrukture – svjetlovod        | 11,13%   |
|  | % pokrivenosti EK infrastrukture – koaksijalni kabel | 1,40%    |
| Plinovod   | Km   | 0        |
| Vodovod  | Km   | 867      |
| Kanalizacija   | Km   | 213      |
| Pročišćivači otpadnih voda                             | Broj   | 12       |
| Centri za gospod. otpadom                              | Broj   | 1        |
| Pretovarni centri                                      | Broj   | 1        |

Izvor: Jedinice lokalne samouprave, jedinice područne (regionalne) samouprave, lokalne i regionalne razvojne agencije

Napomena: za jedinice lokalne samouprave Murter, Vodice, Tisno, Tribunj, Šibenik i Rogoznica ne postoje podaci o kilometrima elektro. energ. kablova

### 1.1.5. Stanje društvene infrastrukture na području LAG-a

**Kulturna infrastruktura** – Jedna od značajnijih ustanova na području LAG-a je Javna ustanova Tvrđava kulture Šibenik koja je usmjerena na upravljanje kulturnom baštinom i organiziranje kulturnih i zabavnih događanja. Međutim, u kontekstu kazališnog sadržaja, ipak najbogatiji program i najveću posjećenost ima Hrvatsko narodno kazalište u Šibeniku. Ostale jedinice lokalne samouprave imaju društvene ili kulturne domove u kojima se održavaju različita kulturna, glazbena događanja, predstavljanje knjiga. Većini općina i njihovih naselja nedostaje adekvatna kulturna infrastruktura i sadržaji za druženje, a posebno u zimskom periodu. Kao vrijedan kulturno – turistički resurs na području LAG-a valja spomenuti sljedeće: fortifikacijski sustav od 4 tvrđave u Šibeniku (tvrđave Barone, Ivan, Mihovil i Nikola), Memorijalni centar Faust Vrančić u Prvić Luci, Muzej betinske drvene brodogradnje u Betini, Hrvatski centar koralja Zlarin. Na području LAG-a djeluju dvije gradske knjižnice u Šibeniku i Vodicama te dvije narodne knjižnice i čitaonice (Tisno i Murter).

**Zdravstvena infrastruktura** – Na području LAG-a razvijena je mreža zdravstvenih ustanova koja obuhvaća Opću bolnicu u Šibeniku, Dom zdravlja Šibenik, pedijatrijske ordinacije u Šibeniku i Vodicama, mrežu stomatoloških ordinacija, ginekološke ordinacije u Šibeniku, te ordinacije općine medicine u svim gradovima i općinama na području LAG-a. Glavni problemi koji opterećuju zdravstveni sustav županije su neadekvatna infrastruktura, manjak opreme i manjak medicinskog osoblja. Prioritet u razvoju zdravstvene infrastrukture mora biti orijentiran na rekonstrukciju i opremanje svih županijskih domova zdravlja te gradnja nove bolnice u Šibeniku (na novoj lokaciji) zbog zastarjelosti infrastrukture i lokacije u prometno opterećenom središtu Grada Šibenika. Stanovnici zaleđa i stanovnici otoka imaju ograničen pristup zdravstvenoj zaštiti. Ograničen pristup zdravstvenim uslugama imaju osobe s niskim primanjima i s niskom razinom obrazovanja, žene i starije osobe.

**Skrb za starije i nemoćne** - Na području LAG-a postoji 7 domova za starije i nemoćne, dijelom privatnih, dijelom u organizaciji JLS-ova, i to u Vodicama, Šibeniku, Tribunju, Tisnom i u Pirovcu – dom za psihički bolesne odrasle osobe. U Šibeniku djeluje Centar za socijalnu skrb kao središnja ustanova socijalne skrbi na ovom prostoru. Potrebno je dodatno ustanoviti skrb za starije i nemoćne osobe, upravo zbog demografskog starenja stanovništva u ukupnom stanovništvu (senilizacije), te otežanog samostalnog života, što bi zasigurno trebao biti jedan od prioriteta uspješne brige o osjetljivijim članovima društva.

**Obrazovna infrastruktura** – Sustav obrazovanja je zbog velikog utjecaja na društveno-gospodarski napredak razvojni prioritet i jedinica područne i lokalne samouprave. Na području obuhvata LAG-a djeluje ukupno 34 objekta u kategorijama predškolskog, te 35 objekta osnovnog i srednjoškolskog odgoja i obrazovanja. Srednje škole prisutne su samo u Gradu Šibeniku gdje postoji i visoko učilište. Kao institucije cjeloživotnog obrazovanja djeluje Pučko otvoreno učilište (u Šibeniku i Vodicama). Prisutni su trendovi porasta djece u vrtiće a popunjenost svih ustanova za predškolski odgoj indikator je potrebe za proširenjem infrastrukture što su pojedine općine i poduzele povlačenjem europskih sredstava za izgradnju vrtića. Detaljan broj vrtića i škola po naseljima vidljiv je u Prilogu 3.

**Sportska infrastruktura** – za provođenje sportskih aktivnosti na području LAG-a primjetna je nedostatna sportska infrastruktura koja bi zadovoljila sportske i sigurnosne uvjete. Većina sportskih objekata nalazi se u Gradu Šibeniku. Strategija razvoja sporta Grada Šibenika predviđa Zonu sporta i rekreacije na Jamnjaku na prostoru 14 ha (prenamjena vojnog objekta). U Vodicama je u izgradnji sportska dvorana uz uređenje sportsko rekreacijskog centra Račice.

### Tablica 5: Stanje društvene infrastrukture na području LAG-a

[ako neki od podataka nije primjenjiv za područje LAG-a (npr. nema bolnice) ili nije ga moguće dobiti, navesti n/p]

| Vrsta infrastrukture  | Mjerna jedinica | Količina |
|---|-----------------|----------|
| Društveni/kulturni dom, dom za mlade                              | Broj            | 12       |
| Kazališta   | Broj            | 1        |
| Kino dvorane  | Broj            | 5        |
| Knjižnice   | Broj            | 4        |
| Muzeji  | Broj            | 3        |
| Vatrogasni dom  | Broj            | 5        |
| Ambulanta   | Broj            | 37       |
| Dom zdravlja  | Broj            | 2        |
| Bolnica   | Broj            | 1        |
| Vrtići  | Broj            | 34       |
| Ostali predškolski objekti  | Broj            | 1        |
| Osnovne škole   | Broj            | 26       |
| Srednje škole   | Broj            | 9        |
| Sportske građevine (zatvorene) ne uključujući školske dvorane     | Broj            | 11       |
| Sportske građevine (otvorene)                                     | Broj            | 30       |
| Dom za nezbrinutu djecu   | Broj            | n/p      |
| Dom za starije i nemoćne  | Broj            | 7        |
| Ustanove za rehabilitaciju ovisnika (koje ne spadaju pod bolnice) | Broj            | n/p      |

Izvor: Jedinice lokalne samouprave jedinice područne (regionalne) samouprave, lokalne i regionalne razvojne agencije – uz po potrebi navođenje primarnog izvora podatka

### 1.2. Gospodarske značajke područja LAG-a

Šibensko-kninska županija po bruto domaćem proizvodu (BDP) koji je za godinu 2020. iznosio 10.397,92EUR-a/stanovniku nalazi se ispod prosjeka u odnosu na nacionalni BDP koji iznosi 12.887 EUR-a/stanovniku.

Prema mjerenjima indeksa razvijenosti za 2018. godinu, jedinice lokalne samouprave u sastavu LAG-a razvrstane su u VI. (Općina Tribunj i Općina Pirovac) i VII. skupinu (Općina Murter-Kornati, Općina Rogoznica, Općina Tisno te Grad Vodice i Grad Šibenik).

Prema podacima HGK na području LAG-a u 2020. registrirano je 2.250 poduzetnika. Po strukturi djelatnosti i zastupljenosti gospodarske djelatnosti, najveći broj poduzeća – 391, registriran je za gospodarske grane I – djelatnost pružanja smještaja te pripreme i usluživanja hrane (bez Grada Šibenika broj poduzeća iznosi 219), zatim 382 poduzeća za djelatnost G - trgovinu na veliko i malo, popravak motornih vozila (bez Grada Šibenika broj poduzeća iznosi 140) te na trećem mjestu je 265 poduzeća koja su registrirana za djelatnost F – Građevinarstvo (bez Grada Šibenika taj broj je 132). Ako se izuzme Grad Šibenik gdje je registrirano 1314 poduzetnika i gdje je najzastupljenija grana Trgovina na veliko i malo, zaključuje se da je turizam i djelatnosti povezane s turizmom predstavljaju glavnu okosnicu gospodarskog razvoja područja LAG-a.

Turizam – Prema podacima DZS-a turistički trendovi na području LAG-a su u porastu u odnosu na 2015. godinu. Kada promatramo 2019. godinu koja se smatra rekordnom po broju turističkih



dolazaka i noćenja, tada se bilježi porast od 25,44% u ukupnom broju dolazaka, dok se u broju noćenja bilježi porast od 7,30%. Na razini jedinice lokalne samouprave, najveći broj turističkih dolazaka i noćenja bilježi se na području grada Šibenika a zatim na području grada Vodica. Na području ŠKŽ Šibenik i Vodice zajedno ostvaruju više od polovice ukupnih turističkih dolazaka. U strukturi gostiju dominiraju strani gosti sa oko 85% učešća. Zbog epidemije uzrokovane korona virusom u 2020. godini u svim državama dolazi do pada broja turističkih dolazaka i noćenja da bi brojke u 2021. godini došle na razinu onih iz 2015. godine. Prema podacima turističkih dolazaka i noćenja utvrđena je izrazita sezonalnost. U ljetnim mjesecima ostvari se oko 80% turističkih dolazaka što je za 10% iznad nacionalne razine.

Cjelogodišnji turizam na ovom području može se postići maksimalnim korištenjem ključnih resursa, osim sunca i mora, kao klasičnih prednosti Mediterana. Kulturna, a posebice prirodna baština ovog kraja izuzetne su konkurentske prednosti i u vrijeme pred i po sezone, posebice u segmentu aktivnog, adrenalinskog i sportskog turizma.

Nautički turizam je izrazito značajan za područje LAG-a, s obzirom da je najveći dio površine upravo morska površina, uz obilje otoka, otočića i hridi, te da zapravo LAG obuhvaća gotovo cijeli morski lokalitet Šibensko-kninske županije. Prema podacima dostavljenim od strane ŠKŽ na području LAG-a postoji 26 luka nautičkog turizma i među vodećim su lukama nautičkog turizma u RH.

Zaobalno područje LAG-a je područje s jakim potencijalima za ruralni turizam, osobito u smislu prirodnih, kulturno-povijesnih i tradicionalnih vrijednosti. Ruralni turizam do sada još uvijek nije dovoljno prepoznat kao opcija aktivacije održivog razvoja ruralnih područja. Zbog neupitnih mogućnosti korištenja ruralnog turizma, odnosno nepoljoprivrednih djelatnosti u ruralnom području, kao temeljnog segmenta koji pomaže očuvanju lokalnog identiteta, tradicije i običaja, u okviru LRS-a predviđene su mjere koje mogu pomoći održivom razvoju ruralnih krajeva i stvaranju dodatne vrijednosti plasmanom autohtonih proizvoda.

Poljoprivreda i stočarstvo - Mikroklimatski te reljefni i pedološki uvjeti na području LAG-a, pretpostavke su za razvoj voćarstva, vinogradarstva te tradicionalnog stočarstva. Promatrajući poljoprivredu na području ŠKŽ uočava se da ona nema velike resurse u odnosu na razvijeniye županije. Međutim, uz razvoj turizma kao glavne grane na području LAG-a, poljoprivreda ima perspektivne izgleda za razvoj. Ovdje valja naglasiti da je posljednjih godina zabilježen veći broj ekoloških proizvođača što se može pripisati nacionalnim i LAG natječajima koji su davali prednost ekološkim proizvođačima.

Ukupan broj poljoprivrednih gospodarstava (PG) na području LAG-a (bez Grada Šibenika) iznosi 1.297 i manji je u odnosu na dostupne podatke AP iz 2017. g. kada je taj broj iznosio 1.360. Na području Grada Šibenika ukupno je 789 PG. Najzastupljeniji oblik je OPG kojih ima 1.463, uključujući Grad Šibenik.

Gledajući ukupnu površinu upisnika Arkod parcela poljoprivrednih površina uočava se da je najveći broj na području grada Šibenik sa 553,46 ha poljoprivrednih površina (bez grada Šibenika to je 462,81 ha), zatim slijede Vodice sa 501,04 ha. Najveći udio poljoprivrednih površina odnosi se na površine pod maslinama – 43,34 %, slijede krški pašnjaci – 29,50% te vinogradi – 8,92%. Na području naselja Jadrtovac najzastupljeniji su vinogradi – 60,46% dok su na području naselja Kornati najzastupljeniji krški pašnjaci – 75,45%. Ukupna poljoprivredna površina na području LAG-a iznosi 2.707,25 ha dok je zabilježeno 9.369 Arkod parcela što daje prosječnu površinu od 0,28 ha (manje od prosjeka ŠKŽ i RH). Navedeno ukazuje na izrazitu usitnjenost poljoprivrednog zemljišta što predstavlja ograničavajući faktor prilikom proizvodnje većih količina proizvoda.

Na području LAG-a „More 249“ prisutan je nizak udio nositelja poljoprivrednih gospodarstava mlađih od 41 godinu. dok je vrlo visok onih iznad 60 (navedeno u Prilogu 4). Tako je postotak

nositelja gospodarstva mlađih od 41 godine 7,18% dok je republički prosjek 14,18%, dok je postotak nositelja starijih od 65 godina 55,44% a na nivou RH postotak iznosi 37,06%.

Promatrajući biljne vrste koje su zasađene i uzgajane na području LAG-a, vidljiva je izrazita dominacija maslinarstva kao tradicionalne grane. U obalnom dijelu i na otocima maslinarska proizvodnja bilježi porast u sadnji novih maslinika u zadnjim godinama. Otežavajući čimbenici u maslinarskoj proizvodnji, prvenstveno na otocima su nemogućnost prerade odmah nakon branja obzirom da se maslina mora transportom prevesti na kopno. Posebno su otežani uvjeti transporta i branja maslina na kornatskom otočju gdje ne postoji redovna pruga već poljoprivrednici u vlastitim brodovima organiziraju transport. Trenutno postoje uljare manjeg kapaciteta na otocima Kaprije, Zlarin i Prvić. Posljednjih godina maslinari s LAG područja bilježe uspjehe na međunarodnom natjecanju u New Yorku gdje su osvojili brojne medalje za kvalitetu ulja. Nakon masline zastupljena je plemenita vinova loza. Na području stvaranja brenda prepoznatljivosti vina ŠKŽ je pokrenula je projekt „Taste Šibenik – Knin County“ u koji su uključeni i vinari s LAG područja.

Kao glavni nedostaci poljoprivrede ističu se: loša poljoprivredna infrastruktura (navodnjavanje, usitnjeno zemljište, imovinsko-pravni odnosi i dr.), neiskorištenost poljoprivrednog zemljišta, loša agrarna politika i česte promjene zakonodavstva, ekstenzivna poljoprivreda, starost poljoprivrednih proizvođača, nedostatak prerađivačkih i otkupnih kapaciteta za voće i povrće, nedostatak inovacijskog centra za poljoprivredu, nedovoljna organiziranost proizvođača, slab interes za udruživanjem te edukacija proizvođača.

**Tablica 6: Osnovni razvojni pokazatelji LAG područja**

[stanje na 1.siječnja 2021., a ako nije dostupno navesti datum za koji su podaci dobiveni]

| JLS        | Razvojna skupina prema IR | Indeks razvijenosti JLS | Prosječan dohodak po stanovniku, eura | Prosječni izvorni prihodi po stanovniku, eura | Prosječna stopa nezaposlenosti | Opće kretanje stanovništva | Indeks starenja | Visoko obrazovano stanovništvo (VŠS, VSS) |
|------------|---------------------------|-------------------------|---------------------------------------|---|--------------------------------|----------------------------|-----------------|---|
| Vodice     | 105,928                   | VII                     | 2.978,02                              | 594,42  | 0,1789                         | 119,34                     | 136,3           | 0,1991                                    |
| Šibenik    | 106,194                   | VII                     | 4.289,56                              | 369,33  | 0,1279                         | 95,59                      | 135,8           | 0,2491                                    |
| Pirovac    | 102,746                   | VI                      | 2.894,25                              | 530,35  | 0,1336                         | 104,35                     | 169             | 0,1569                                    |
| Tisno      | 105,054                   | VII                     | 3.247,09                              | 653,68  | 0,1070                         | 103,22                     | 170,2           | 0,1817                                    |
| Murter     | 106,114                   | VII                     | 3.067,37                              | 636,69  | 0,1014                         | 108,24                     | 160,3           | 0,2073                                    |
| Tribunj    | 103,984                   | VI                      | 2.983,32                              | 648,98  | 0,1715                         | 114,80                     | 175,2           | 0,1581                                    |
| Rogoznica  | 105,527                   | VII                     | 3.368,42                              | 1.070,08                                      | 0,1464                         | 110,02                     | 239,9           | 0,1854                                    |
| Ukupno LAG | 105,078                   | VII                     | 3.261,15                              | 643,36  | 0,1381                         | 107,94                     | 169,53          | 0,1911                                    |

Izvor: Ministarstvo regionalnog razvoja i fondova europske unije

**Tablica 7: Broj osoba zaposlenih u pravnim osobama po djelatnosti (NKD 2007) u 2018., 2019. i 2020. na području LAG-a**

| Godina | Broj zaposlenih prema području djelatnosti – NKD 2007 |    |      |     |     |      |      |     |      |     |     |     |     |     |      |      |      |     |     |   | Broj zaposlenih ukupno za sva područja |       |
|--------|---|----|------|-----|-----|------|------|-----|------|-----|-----|-----|-----|-----|------|------|------|-----|-----|---|--|-------|
|        | A   | B  | C    | D   | E   | F    | G    | H   | I    | J   | K   | L   | M   | N   | O    | P    | Q    | R   | S   | T |  | U     |
| 2018.  | 37  | 16 | 2015 | 180 | 641 | 823  | 2746 | 896 | 1572 | 147 | 452 | 100 | 439 | 415 | 2007 | 1722 | 1620 | 894 | 156 | 0 | 0                                      | 16878 |
| 2019.  | 38  | 19 | 1940 | 179 | 684 | 1035 | 2813 | 880 | 1593 | 173 | 286 | 112 | 486 | 463 | 1757 | 1788 | 1688 | 999 | 195 | 0 | 0                                      | 17128 |
| 2020.  | 110   | 24 | 1960 | 168 | 705 | 1297 | 2954 | 875 | 1313 | 181 | 307 | 112 | 529 | 494 | 1631 | 1729 | 1791 | 978 | 189 | 0 | 0                                      | 17347 |

Izvor: Državni zavod za statistiku

**Tablica 8: Poduzetnici u 2018., 2019. i 2020. na području LAG-a**

| Godina | Broj poduzetnika prema području djelatnosti – NKD 2007 |   |     |    |    |     |     |     |     |    |   |     |     |     |   |    |    |    |    |   | Broj poduzetnika ukupno za sva područja |      |
|--------|--|---|-----|----|----|-----|-----|-----|-----|----|---|-----|-----|-----|---|----|----|----|----|---|---|------|
|        | A  | B | C   | D  | E  | F   | G   | H   | I   | J  | K | L   | M   | N   | O | P  | Q  | R  | S  | T |   | U    |
| 2018.  | 36   | 5 | 181 | 19 | 21 | 242 | 400 | 106 | 368 | 54 | 2 | 134 | 220 | 193 | 0 | 21 | 34 | 34 | 46 | 0 | 0                                       | 2116 |
| 2019.  | 37   | 5 | 192 | 17 | 21 | 250 | 390 | 107 | 383 | 55 | 3 | 146 | 235 | 212 | 0 | 20 | 30 | 39 | 47 | 0 | 0                                       | 2189 |
| 2020.  | 38   | 5 | 193 | 17 | 19 | 265 | 382 | 111 | 391 | 56 | 4 | 151 | 246 | 228 | 0 | 23 | 36 | 40 | 45 | 0 | 0                                       | 2250 |

Izvor: Hrvatska gospodarska komora

**Tablica 9: Obrti u 2018., 2019. i 2020. na području LAG-a**

| Godina | Broj obrta prema djelatnosti |                    | Broj obrta ukupno za sve djelatnosti |
|--------|------------------------------|--------------------|--------------------------------------|
|        | Proizvodna djelatnost        | Uslužna djelatnost |                                      |
| 2018.  | 167                          | 1172               | 3110                                 |
| 2019.  | 170                          | 1302               | 3297                                 |
| 2020.  | 172                          | 1343               | 3279                                 |

Izvor: Hrvatska obrtnička komora

Napomena: \* Dobiveni podaci od OK Šibenik uključuju sva naselja grada Šibenika, kao i grad Skradin, općine Primošten, Rogoznicu i Bilice.

\*\* Broj obrta za sve djelatnosti osim navedenih djelatnosti uključuje ribarski, trgovački, prijevoznički i ugostiteljski

**Tablica 10: Struktura poljoprivrednih gospodarstva na području LAG-a**

| JLS            | Organizacijski oblik poljoprivrednika |      |      |                   |         |                             |                                    |
|----------------|---------------------------------------|------|------|-------------------|---------|-----------------------------|------------------------------------|
|                | OPG                                   | SOPG | Obrt | Trgovačko društvo | Zadruga | Druga pravna osoba i ostalo | Od toga broj ekoloških proizvođača |
| Vodice         | 211                                   | 75   | 1    | 6                 |         |                             | 15                                 |
| Šibenik        | 549                                   | 217  | 2    | 4                 | 1       | 1                           | 15                                 |
| Grebaštica     | 73                                    | 29   |      | 1                 |         |                             | 2                                  |
| Žaborić        | 14                                    | 5    |      | 1                 |         |                             |                                    |
| Jadrtovac      | 8                                     | 3    |      | 3                 |         | 1                           | 5                                  |
| Brodarica      | 70                                    | 19   |      | 1                 |         |                             | 3                                  |
| Krapanj        | 10                                    | 2    |      |                   |         |                             |                                    |
| Zlarin         | 2                                     | 1    |      |                   |         |                             |                                    |
| Zaton          | 31                                    | 13   |      |                   |         |                             | 1                                  |
| Raslina        | 17                                    | 11   |      |                   |         |                             |                                    |
| Žirje          | 5                                     | 8    |      |                   |         |                             |                                    |
| Kaprije        | 5                                     | 1    |      |                   |         |                             |                                    |
| Pirovac        | 70                                    | 15   | 1    | 1                 | 1       |                             | 3                                  |
| Tisno          | 114                                   | 39   |      | 1                 |         |                             | 4                                  |
| Murter-Kornati | 137                                   | 40   |      | 1                 |         |                             | 2                                  |
| Tribunj        | 49                                    | 27   |      |                   |         |                             |                                    |
| Rogoznica      | 98                                    | 34   | 1    | 2                 |         |                             | 4                                  |
| Ukupno LAG     | 1463                                  | 539  | 5    | 21                | 2       | 2                           | 54                                 |

Izvor: Agencija za plaćanja u poljoprivredi, ribarstvu i ruralnom razvoju, *Upisnik poljoprivrednika 31.12.2021.*, AGRONET, Tražene kulture na jedinstvenom zahtjevu za 2021.

**Tablica 11: Veličina poljoprivrednih gospodarstva na području LAG-a**

| JLS                               | Ekonomska veličina poljoprivrednog gospodarstva (EUR) |               |                |                 |                  |                |
|-----------------------------------|---|---------------|----------------|-----------------|------------------|----------------|
|                                   | do 3.000  | 3.001 – 8.000 | 8.001 – 15.000 | 15.001 – 50.000 | 50.001 – 100.000 | 100.001 i više |
| Vodice                            | 222   | 70            | 11             | 5               |                  | 1              |
| Grad Šibenik                      | 710   | 90            | 5              | 6               | 1                | 1              |
| Šibenik (naselja u sastavu LAG-a) | 286   | 30            | 6              | 3               | 0                | 2              |
| Pirovac                           | 56  | 30            | 5              | 1               | 0                | 0              |
| Tisno                             | 106   | 45            | 8              | 0               | 0                | 0              |
| Murter                            | 139   | 36            | 4              | 8               | 1                | 0              |
| Tribunj                           | 54  | 8             | 1              |                 |                  |                |
| Rogoznica                         | 100   | 41            | 3              | 0               | 0                | 0              |
| Ukupno LAG                        | 1673  | 350           | 43             | 23              | 2                | 4              |

Izvor: Agencija za plaćanja u poljoprivredi, ribarstvu i ruralnom razvoju

**Tablica 12: Poljoprivredne i šumske površine na području LAG-a**

[kada na području JLS/ LAG-a ne postoji određena kategorija, potrebno je navesti n/p]

| JLS                                | Ukupna poljoprivredna površina (ha) | Ukupan broj parcela u ARKOD-u | Livade (ha)  | Voćnjaci (ha) | Vinogradi (ha) | Maslinici (ha)  | Pašnjaci (ha) | Oranice (ha)  | Šume i šumsko zemljište (ha) |
|------------------------------------|-------------------------------------|-------------------------------|--------------|---------------|----------------|-----------------|---------------|---------------|------------------------------|
| Vodice                             | 501,04                              | 1521                          | 52,64        | 13,72         | 22,94          | 176,92          | 113,61        | 78,62         | 2970                         |
| Šibenik (naselja u sastavu LAG-a)* | 476,16                              | 1794                          | 5,62         | 2,24          | 166,99         | 210,08          | 18,04         | 2,85          | 19.160,051*                  |
| Šibenik                            | 90,65                               | 407                           | 2,44         | 0,45          | 7,35           | 54,1            | 8,11          | 7,5           |                              |
| Pirovac                            | 132,12                              | 659                           | 7,59         | 2,05          | 14,84          | 74,71           | 3,47          | 21,13         | 2.288,33                     |
| Tisno                              | 313,84                              | 1462                          | 8,03         | 2,24          | 8,73           | 221,13          | 29,47         | 12,24         | 2014,8                       |
| Murter                             | 769,53                              | 1382                          | n/p          | 0,93          | 0,25           | 143,37          | 560,68        | 0,27          | 339,52                       |
| Tribunj                            | 113,04                              | 410                           | 0,6          | 0,57          | 2,94           | 62,1            | 38,43         | 1,1           | 203,93                       |
| Rogoznica                          | 310,85                              | 1734                          | 0,05         | 1,23          | 16,69          | 245,61          | 8,21          | 4,66          | 402,11                       |
| <b>Ukupno LAG</b>                  | <b>2.707,23</b>                     | <b>9369</b>                   | <b>76,97</b> | <b>23,43</b>  | <b>240,73</b>  | <b>1.188,02</b> | <b>780,02</b> | <b>128,37</b> | <b>27.378,74</b>             |

Izvor: Ministarstvo poljoprivrede i Hrvatske šume d.o.o.

\*Napomena: Podaci za Šibenik (Šume i šumsko zemljište (ha)) uključuju sva naselja grada Šibenika.

**Tablica 13: Brojno stanje stoke na području LAG-a**

[kada na području JLS/ LAG-a ne postoji određena kategorija, potrebno je navesti n/p]

| JLS                 | Kategorija stoke |                |                |                |                  |                 |                   |                            |
|---------------------|------------------|----------------|----------------|----------------|------------------|-----------------|-------------------|----------------------------|
|                     | Govedo, br. grla | Ovca, br. grla | Koza, br. grla | Konj, br. grla | Svinja, br. grla | Perad, br. grla | Magarac, br. grla | Pčela (pčelinje zajednice) |
| Vodice              | 107              | 1107           | 207            | 6              | 65               | 1672            | 27                | 697                        |
| Šibenik* (ukupno)   | 404              | 5766           | 1882           | 35             | 246              | 7461            | 52                | 263                        |
| Pirovac             | n/p              | n/p            | 27             | 1              | 2                | 638             | 6                 | 117                        |
| Tisno               | n/p              | 396            | 107            | 14             | 44               | 735             | 12                | 35                         |
| Murter              | 2                | 2880           | n/p            | 6              | n/p              | 30              | 5                 | 138                        |
| Tribunj             | n/p              | n/p            | n/p            | n/p            | n/p              | 35              | 2                 | 61                         |
| Rogoznica           | n/p              | 8              | 10             | 5              | n/p              | 48              | 6                 | 62                         |
| <b>Ukupno LAG**</b> | <b>513</b>       | <b>10157</b>   | <b>2233</b>    | <b>67</b>      | <b>357</b>       | <b>10619</b>    | <b>110</b>        | <b>1373</b>                |

Izvor: Ministarstvo poljoprivrede

Napomena: \*Podaci za Šibenik uključuju sva naselja grada Šibenika, izuzev podataka kod pčelinjih zajednica gdje se podaci odnose na naselja u sastavu LAG-a.

\*\* U PRILOGU 5 Prikazano je Brojno stanje stoke iz Upisnika poljoprivrednika na dan 07.05.2021. i broj farmi.

**Tablica 14: Dolasci turista i noćenja u 2018., 2019. i 2020. na području LAG-a**

[kada za JLS nema podataka ili su nedostupni, navesti n/p i u fusnoti ili prilogu po potrebi objasniti]

| JLS               | Godina          |                |                |                  |                |                  |                 |                |                |                  |                |                  |                 |               |                |                  |                |                  |
|-------------------|-----------------|----------------|----------------|------------------|----------------|------------------|-----------------|----------------|----------------|------------------|----------------|------------------|-----------------|---------------|----------------|------------------|----------------|------------------|
|                   | 2018.           |                |                |                  |                |                  | 2019.           |                |                |                  |                |                  | 2020.           |               |                |                  |                |                  |
|                   | dolasci turista |                |                | noćenja turista  |                |                  | dolasci turista |                |                | noćenja turista  |                |                  | dolasci turista |               |                | noćenja turista  |                |                  |
|                   | ukupno          | domaći         | strani         | ukupno           | domaći         | strani           | ukupno          | domaći         | strani         | ukupno           | domaći         | strani           | ukupno          | domaći        | strani         | ukupno           | domaći         | strani           |
| Vodice            | 233.946         | 44.585         | 189.361        | 1.238.038        | 181.648        | 1.056.390        | 245.160         | 49.414         | 195.746        | 1.252.971        | 202.219        | 1.050.752        | 86.982          | 28.724        | 58.258         | 550.920          | 144.847        | 406.073          |
| Šibenik (ukupno)  | 340.311         | 50.112         | 290.199        | 1.597.831        | 170.246        | 1.427.585        | 370.276         | 62.248         | 308.028        | 1.638.595        | 201.449        | 1.437.146        | 107.427         | 26.893        | 80.534         | 618.388          | 110.347        | 508.041          |
| Pirovac           | 30.381          | 7.056          | 23.325         | 221.597          | 50.674         | 170.923          | 30.231          | 8.154          | 22.077         | 218.081          | 57.256         | 160.825          | 16.325          | 5.895         | 10.430         | 125.627          | 41.994         | 83.633           |
| Tisno             | 79.909          | 8.250          | 71.659         | 599.709          | 53.629         | 546.080          | 80.495          | 9.690          | 70.805         | 593.860          | 60.537         | 533.323          | 42.545          | 9.906         | 32.639         | 340.604          | 63.555         | 277.049          |
| Murter-Kornati    | 40.564          | 7.034          | 33.530         | 289.402          | 44.173         | 245.229          | 42.659          | 8.442          | 34.217         | 295.748          | 53.748         | 242.000          | 25.532          | 6.955         | 18.577         | 188.684          | 45.223         | 143.461          |
| Tribunj           | 23.109          | 3.368          | 19.741         | 172.774          | 22.790         | 149.984          | 22.633          | 3.722          | 18.911         | 167.498          | 24.807         | 142.691          | 12.012          | 3.134         | 8.878          | 94.588           | 20.461         | 74.127           |
| Rogoznica         | 78.070          | 5.070          | 73.000         | 615.711          | 33.381         | 582.330          | 80.179          | 6.464          | 73.715         | 619.100          | 43.342         | 575.758          | 46.477          | 5.461         | 41.016         | 383.284          | 37.504         | 345.780          |
| <b>Ukupno LAG</b> | <b>826.290</b>  | <b>125.475</b> | <b>700.815</b> | <b>4.735.062</b> | <b>556.541</b> | <b>4.178.521</b> | <b>871.633</b>  | <b>148.134</b> | <b>723.499</b> | <b>4.785.853</b> | <b>643.358</b> | <b>4.142.495</b> | <b>337.300</b>  | <b>86.968</b> | <b>250.332</b> | <b>2.302.095</b> | <b>463.931</b> | <b>1.838.164</b> |

Izvor: Državni zavod za statistiku

**Tablica 15: Dobna struktura nezaposlenih na području LAG-a**

[oznaka „M“ označava muško, oznaka „Ž“ označava žensko, a oznaka „U“ označava ukupno]

| JLS               | Dobna struktura |           |           |            |            |            |            |            |            |            |            |            |            |            |            |            |            |            |            |            |            |            |            |            |            |            |            |            |           |            |             |
|-------------------|-----------------|-----------|-----------|------------|------------|------------|------------|------------|------------|------------|------------|------------|------------|------------|------------|------------|------------|------------|------------|------------|------------|------------|------------|------------|------------|------------|------------|------------|-----------|------------|-------------|
|                   | 15-19           |           |           | 20-24      |            |            | 25-29      |            |            | 30-34      |            |            | 35-39      |            |            | 40-44      |            |            | 45-49      |            |            | 50-54      |            |            | 55-59      |            |            | 60 i više  |           |            | ukupno      |
|                   | M               | Ž         | U         | M          | Ž          | U          | M          | Ž          | U          | M          | Ž          | U          | M          | Ž          | U          | M          | Ž          | U          | M          | Ž          | U          | M          | Ž          | U          | M          | Ž          | U          |            |           |            |             |
| Vodice            | 11              | 11        | 22        | 27         | 32         | 59         | 28         | 33         | 61         | 24         | 26         | 50         | 31         | 20         | 51         | 28         | 24         | 52         | 24         | 25         | 49         | 24         | 37         | 61         | 28         | 26         | 54         | 15         | 12        | 27         | 486         |
| Šibenik (ukupno)  | 34              | 26        | 60        | 94         | 96         | 190        | 114        | 108        | 222        | 84         | 100        | 184        | 85         | 126        | 211        | 90         | 134        | 224        | 106        | 99         | 205        | 76         | 110        | 186        | 80         | 95         | 175        | 83         | 70        | 153        | 1810        |
| Pirovac           | 3               | 1         | 4         | 4          | 4          | 8          | 3          | 1          | 4          | 5          | 11         | 16         | 2          | 3          | 5          | 3          | 3          | 6          | 4          | 2          | 6          | 2          | 1          | 3          | 3          | 4          | 7          | 2          | 1         | 3          | 62          |
| Tisno             | 1               | 2         | 3         | 8          | 7          | 15         | 11         | 12         | 23         | 7          | 5          | 12         | 2          | 7          | 9          | 5          | 7          | 12         | 3          | 6          | 9          | 6          | 10         | 16         | 2          | 6          | 8          | 6          | 1         | 7          | 114         |
| Murter-Kornati    | 1               | 0         | 1         | 4          | 4          | 8          | 3          | 6          | 9          | 6          | 5          | 11         | 1          | 4          | 5          | 3          | 4          | 7          | 1          | 6          | 7          | 5          | 6          | 11         | 8          | 11         | 19         | 1          | 2         | 3          | 81          |
| Tribunj           | 1               | 2         | 3         | 3          | 6          | 9          | 5          | 8          | 13         | 10         | 4          | 14         | 1          | 2          | 3          | 3          | 2          | 5          | 4          | 10         | 14         | 5          | 3          | 8          | 1          | 5          | 6          | 3          | 6         | 9          | 84          |
| Rogoznica         | 5               | 0         | 5         | 7          | 3          | 10         | 2          | 4          | 6          | 2          | 8          | 10         | 6          | 7          | 13         | 8          | 5          | 13         | 3          | 10         | 13         | 5          | 5          | 10         | 2          | 10         | 12         | 5          | 6         | 11         | 103         |
| <b>Ukupno LAG</b> | <b>56</b>       | <b>42</b> | <b>98</b> | <b>147</b> | <b>152</b> | <b>299</b> | <b>166</b> | <b>172</b> | <b>338</b> | <b>138</b> | <b>159</b> | <b>297</b> | <b>128</b> | <b>169</b> | <b>297</b> | <b>140</b> | <b>179</b> | <b>319</b> | <b>145</b> | <b>158</b> | <b>303</b> | <b>123</b> | <b>172</b> | <b>295</b> | <b>124</b> | <b>157</b> | <b>281</b> | <b>115</b> | <b>98</b> | <b>213</b> | <b>2740</b> |

Izvor: Hrvatski zavod za zapošljavanje (<https://statistika.hzz.hr/>)

**Tablica 16: Dobna struktura zaposlenih na području LAG-a**

[oznaka „M“ označava muško, oznaka „Ž“ označava žensko, a oznaka „U“ označava ukupno]

| JLS              | Dobna struktura |    |     |       |     |      |       |      |      |       |      |      |       |      |      |       |      |      |       |      |      |       |      |      |       |     |      | ukupno |        |        |        |           |     |       |
|------------------|-----------------|----|-----|-------|-----|------|-------|------|------|-------|------|------|-------|------|------|-------|------|------|-------|------|------|-------|------|------|-------|-----|------|--------|--------|--------|--------|-----------|-----|-------|
|                  | 15-19           |    |     | 20-24 |     |      | 25-29 |      |      | 30-34 |      |      | 35-39 |      |      | 40-44 |      |      | 45-49 |      |      | 50-54 |      |      | 55-59 |     |      |        | 60-64  |        |        | 65 i više |     |       |
|                  | M               | Ž  | U   | M     | Ž   | U    | M     | Ž    | U    | M     | Ž    | U    | M     | Ž    | U    | M     | Ž    | U    | M     | Ž    | U    | M     | Ž    | U    | M     | Ž   | U    |        | ukupno | ukupno | ukupno |           |     |       |
| Vodice           | 15              | 7  | 22  | 89    | 79  | 168  | 158   | 156  | 314  | 247   | 179  | 426  | 196   | 173  | 369  | 162   | 166  | 328  | 143   | 145  | 288  | 149   | 161  | 310  | 135   | 78  | 213  | 62     | 48     | 110    | 32     | 26        | 58  | 2606  |
| Šibenik (ukupno) | 63              | 38 | 101 | 463   | 358 | 821  | 981   | 918  | 1899 | 1220  | 1102 | 2322 | 1068  | 1045 | 2113 | 977   | 1049 | 2026 | 966   | 1258 | 2224 | 1038  | 1206 | 2244 | 904   | 572 | 1476 | 467    | 307    | 774    | 67     | 33        | 100 | 16100 |
| Pirovac          | 3               | 6  | 9   | 22    | 10  | 32   | 33    | 28   | 61   | 41    | 34   | 75   | 31    | 31   | 62   | 26    | 28   | 54   | 29    | 26   | 55   | 43    | 28   | 71   | 32    | 13  | 45   | 14     | 5      | 19     | 1      | 1         | 1   | 484   |
| Tisno            | 5               | 3  | 8   | 22    | 29  | 51   | 74    | 44   | 118  | 77    | 69   | 146  | 68    | 40   | 108  | 62    | 69   | 131  | 81    | 55   | 136  | 69    | 59   | 128  | 72    | 41  | 113  | 38     | 11     | 49     | 15     | 2         | 17  | 1005  |
| Murter-Kornati   | 3               | 1  | 4   | 25    | 17  | 42   | 34    | 36   | 70   | 40    | 41   | 81   | 44    | 38   | 82   | 37    | 39   | 76   | 46    | 45   | 91   | 51    | 24   | 75   | 30    | 17  | 47   | 20     | 6      | 26     | 2      | 2         | 2   | 596   |
| Tribunj          | 3               | 2  | 5   | 19    | 14  | 33   | 36    | 19   | 55   | 41    | 32   | 73   | 36    | 21   | 57   | 31    | 30   | 61   | 29    | 28   | 57   | 26    | 27   | 53   | 28    | 14  | 42   | 12     | 4      | 16     | 3      | 1         | 4   | 456   |
| Rogoznica        | 2               | 1  | 3   | 19    | 25  | 44   | 35    | 30   | 65   | 39    | 23   | 62   | 35    | 33   | 68   | 32    | 43   | 75   | 45    | 39   | 84   | 48    | 35   | 83   | 30    | 21  | 51   | 29     | 6      | 35     | 3      | 2         | 5   | 575   |
| Ukupno LAG       | 94              | 58 | 152 | 659   | 532 | 1191 | 1351  | 1231 | 2582 | 1705  | 1480 | 3185 | 1478  | 1381 | 2859 | 1327  | 1424 | 2751 | 1339  | 1596 | 2935 | 1424  | 1540 | 2964 | 1231  | 756 | 1987 | 642    | 387    | 1029   | 123    | 64        | 187 | 21822 |

Izvor: Državni zavod za statistiku



### 1.3. Demografske značajke LAG područja

Prema popisu stanovništva iz 2021. godine LAG „MORE 249“ broji 25.295 stanovnika (odnosno 56.410 st. uključujući naselje Šibenik) što je smanjenje od 3,01% u odnosu na 2011. godinu. Stanovništvo LAG-a čini 59,15 % udjela sveukupnog stanovništva ŠKŽ, a s obzirom na prosječnu gustoću naseljenosti od 108,75 st./km<sup>2</sup> predmetno se područje nalazi iznad županijskog prosjeka koji iznosi 32,30 st./km<sup>2</sup>. Najveći udio stanovnika, s obzirom na nacionalnu pripadnost, čine Hrvati (95,00%), zatim stanovništvo srpske (1,30%) te albanske (0,58%) nacionalne manjine. Na području LAG-a, uključujući sva naselja grada Šibenika evidentirano je ukupno 24.650 kućanstava u kojima je najveći broj onih sa dvije osobe, zatim slijede kućanstva sa četiri osobe. Posljednje desetljeće obilježio je niski natalitet u RH s mnogo više umrlih nego rođenih, što je bilo posebno izraženo u 2020. i 2021. Vitalni indeks (broj živorođenih na 100 umrlih) na području RH u 2020. godini iznosio je 62,9. Na području ŠKŽ bilježi se nizak vitalni indeks od 50,1, dok je na području LAG-a (uključujući naselje Šibenik) vitalni indeks iznosio 54,81 što predstavlja značajan pad u odnosu na 2011. godinu kada je iznosio 82,7. U promatranom razdoblju analizirajući pojedinačno općine i gradove na području LAG-a porast vitalnog indeksa bilježi Općina Rogoznica (sa 31,7 na 42,5) dok je najveći pad zabilježen u Općini Murter-Kornati (sa 88,2 na 30,2). Negativni prirodni prirast i prisutni trendovi ukazuju na demografsko starenje. U odnosu na popis stanovništva iz 2011. vidljiv je pad nataliteta i smanjenje broja kod mlađe populacije (0-19 godina) čiji udio sada iznosi 17,5% u odnosu na 19,47 % iz 2011. Najveći udio čini radno aktivno i zrelo stanovništvo (20-64 godina) s 55,3 % dok udio starog stanovništva (65 i više godina) iznosi 27,13 %.. Prosječna starost stanovništva LAG područja iznosi 45,11 godina.

U strukturi najveći broj stanovnika nalazi se na području grada Šibenika i Vodica a najmanji na području Općine Tribunj. Važno je napomenuti da pod LAG-om spadaju samo dio naselja grada Šibenika (uključujući i sam grad) čija populacija čini 87,87% ukupne populacije Šibenika.

Radni kontingent stanovništva (15-64) na području LAG-a ukupno čini 36.757 stanovnika. U odnosu na cjelokupan broj stanovnika u LAG-u, radni kontingent čini 59,87 % stanovništva (prema popisu iz 2011 taj udio je bio 66,13%) dok uzdržavano stanovništvo čine mladi (0-14 godina) s 13,11% te staro stanovništvo (65 i više godina) s 27,02% udjela. Iako je udio radno sposobnog stanovništva veći od udjela uzdržavanog stanovništva (40,12%), općenito se može zaključiti kako postojeća situacija nepovoljno utječe na obnovu radnog stanovništva jer je udio mladih za čak 13,11 postotnih bodova manji od udjela starijeg stanovništva. Takvo stanje dovodi do opterećenja radno sposobnog stanovništva te dovodi do povećanje socijalne isključenosti i rizika od siromaštva. Korištenje izvaninstitucionalne skrbi prisutno je na cijelom području LAG-a. Promatrajući podatke u obrazovanju zaključuje se da je veći postotak žena bez škole, sa osnovnom i srednjom školom, dok promatrajući viša i visoka obrazovanja žene su zastupljenije u odnosu na muškarce.

Obalni dio LAG-a je najrazvijeniji, zaleđe najmanje dok su otoci slabo nastanjeni, međutim ipak su ekonomski razvijeniji od zaleđa . Gospodarska osnovica zaleđa je skromna, uglavnom manji OPG-i. To je područje u cjelini gledano siromašno zbog čega postoji stalna emigracija.

**Tablica 17: Natalitet, mortalitet i vitalni indeks na području LAG-a**[Vitalni indeks se može i izračunati pomoću formule -  $VI = \text{natalitet}/\text{mortalitet} * 100$ ]

| Naziv JLS       | Natalitet |       | Mortalitet |       | Vitalni indeks |       | Prosječna starost stanovnika |
|-----------------|-----------|-------|------------|-------|----------------|-------|------------------------------|
|                 | 2011.     | 2020. | 2011.      | 2020. | 2011.          | 2020. | 2011.                        |
| Vodice          | 84        | 87    | 78,0       | 98    | 107,7          | 88,8  | 43,1                         |
| Šibenik(ukupno) | 383       | 338   | 483,0      | 648   | 79,3           | 52,2  | 43,4                         |
| Pirovac         | 15        | 18    | 23,0       | 34    | 65,2           | 52,9  | 45,6                         |
| Tisno           | 36        | 23    | 49,0       | 47    | 73,5           | 48,9  | 45,5                         |
| Murter          | 15        | 13    | 17,0       | 43    | 88,2           | 30,2  | 44,8                         |
| Tribunj         | 16        | 15    | 12,0       | 22    | 133,3          | 68,2  | 45,2                         |
| Rogoznica       | 13        | 17    | 41,0       | 40    | 31,7           | 42,5  | 48,2                         |
| Ukupno LAG      | 562       | 511   | 703,0      | 932   | 82,7           | 54,81 | 45,114                       |

Izvor: Državni zavod za statistiku

**Tablica 18: Obrazovna struktura stanovništva na području LAG-a**

[oznaka „M“ označava muško, oznaka „Ž“ označava žensko, a oznaka „U“ označava ukupno]

| Naziv JLS        | Bez škole |      |      | Osnovna škola         |      |       | Srednja škola  |       |       | Visokoškolsko obrazovanje |      |      |          |      |      |      |      |      |     |    |     | Nepoznato |    |    |    |
|------------------|-----------|------|------|-----------------------|------|-------|--|-------|-------|---------------------------|------|------|----------|------|------|------|------|------|-----|----|-----|-----------|----|----|----|
|                  | Svega     |      |      | Viša i stručni studij |      |       | Fakulteti, umjetničke akademije i sveučilišni studij |       |       | Magisterij                |      |      | Doktorat |      |      |      |      |      |     |    |     |           |    |    |    |
|                  | M         | Ž    | U    | M                     | Ž    | U     | M  | Ž     | U     | M                         | Ž    | U    | M        | Ž    | U    | M    | Ž    | U    | M   | Ž  | U   |           |    |    |    |
| Vodice           | 22        | 148  | 170  | 716                   | 1233 | 1949  | 2424   | 1929  | 4353  | 504                       | 541  | 1045 | 242      | 287  | 529  | 245  | 245  | 490  | 16  | 7  | 23  | 1         | 2  | 3  | 12 |
| Šibenik (ukupno) | 163       | 796  | 959  | 3380                  | 5885 | 9265  | 12214  | 10441 | 22655 | 3360                      | 3700 | 7060 | 1408     | 1461 | 2869 | 1842 | 2154 | 3996 | 76  | 67 | 143 | 34        | 18 | 52 | 6  |
| Pirovac          | 3         | 35   | 38   | 192                   | 285  | 477   | 513  | 408   | 921   | 84                        | 98   | 182  | 51       | 48   | 99   | 32   | 48   | 80   | 1   | 2  | 3   | 0         | 0  | 0  | 69 |
| Tisno            | 15        | 23   | 38   | 325                   | 551  | 876   | 831  | 644   | 1475  | 165                       | 162  | 327  | 89       | 76   | 165  | 69   | 85   | 154  | 4   | 1  | 5   | 3         | 0  | 3  | 1  |
| Murter           | 7         | 36   | 43   | 178                   | 285  | 463   | 550  | 448   | 998   | 130                       | 109  | 239  | 65       | 41   | 106  | 63   | 62   | 125  | 2   | 4  | 6   | 2         | 2  | 4  | 0  |
| Tribunj          | 1         | 12   | 13   | 178                   | 284  | 462   | 411  | 300   | 711   | 70                        | 68   | 138  | 32       | 36   | 68   | 38   | 31   | 69   | 0   | 0  | 0   | 0         | 1  | 1  | 0  |
| Rogoznica        | 12        | 54   | 66   | 290                   | 418  | 708   | 618  | 467   | 1085  | 136                       | 111  | 247  | 65       | 49   | 114  | 66   | 61   | 127  | 4   | 1  | 5   | 1         | 0  | 1  | 0  |
| Ukupno LAG       | 223       | 1104 | 1327 | 5259                  | 8941 | 14200 | 17561  | 14637 | 32198 | 4449                      | 4789 | 9238 | 1952     | 1998 | 3950 | 2355 | 2686 | 5041 | 103 | 82 | 185 | 41        | 23 | 64 | 88 |

Izvor: Državni zavod za statistiku (podaci za stanovništvo prema najviše završenoj školi i spolu - <https://www.dzs.hr/hrv/censuses/census2011/results/censustabsxls.htm>)

## 2. REZULTATI PROVEDBE LRS U RAZDOBLJU 2014. – 2022.

LAG „More 249“ u razdoblju 2014. – 2022. godine u sklopu provedbe LRS ukupno je objavio 12 LAG natječaja za 4 tipa operacije. Prvi LAG natječaj za korisnike poljoprivrednike objavljen je u ožujku 2018. godine. U istoj godini objavljen je i 2. LAG natječaj namijenjen poboljšanju ruralne infrastrukture. Odlukom o sustavu nagrađivanja LAG-ova i Odlukom o dodatnim sredstvima za prijelazno razdoblje, došlo je do povećanja sredstava za provedbu te su se pojedini natječaji zbog iskazane potrebe i bolje iskorištenosti sredstava ponovno objavljivali.

1. Natječaji za TO sukladan nacionalnom 6.3.1. „Potpora razvoju malih poljoprivrednih gospodarstava“ – vrijednost 5 objavljenih LAG natječaja u iznosu 778.207,25 EUR. 12. LAG natječaj (5-ti natječaj za 6.3.1.) čeka obradu Agencije za plaćanje. Od strane LAG-a i Agencije odobreno je 44 projektne prijave od kojih je 28 korisnika završilo svoje projektne aktivnosti i isplaćena im je druga rata. Udio isplaćenih sredstava od ukupno odobrenih je 53%. Na posljednjem LAG natječaju odobreno je 10 projektnih prijava.

2. Natječaj za TO sukladan nacionalnom 6.1.1. „Potpora mladim poljoprivrednicima“ – vrijednost 2 objavljena LAG natječaja je iznosila 88.542,70 EUR-a. Od strane LAG-a i Agencije odobreno je 3 projekta, od čega je jedan naknadno odustao. Jedan korisnik je završio svoje aktivnosti i isplaćena mu je druga rata. Udio isplaćenih sredstava je 27,89 %.

3. Natječaj za TO sukladan nacionalnom 7.4.1. „Ulaganja u pokretanje, poboljšanje ili proširenje lokalnih temeljnih usluga za ruralno stanovništvo, uključujući slobodno vrijeme i kulturne aktivnosti te povezanu infrastrukturu“ – vrijednost 4 objavljena LAG natječaja iznosila je 259.294,53 EUR-a. Odobreno je ukupno 10 projekata male društvene/komunalne infrastrukture. Tri projekta su završena i isplaćena. Udio isplaćenih sredstava iznosi 31,66%.

4. Natječaj za TO sukladan nacionalnom 6.4.1. „Razvoj i unapređenje poslovanja malih poljoprivrednih gospodarstava“ čija je vrijednost 87.536,74 EUR-a. Odobrene su tri projektne prijave od kojih su dvije završene i isplaćene. Udio isplaćenih sredstava iznosi 65,81%.

U sklopu provedbe LRS, proveden je i projekt suradnje u partnerstvu s LAG Krka, LAG Laura i LAG Bura. Svrha projekta je stvaranje preduvjeta za uvođenje novih namirnica i povećanje potrošnje proizvoda lokalnih poljoprivrednih proizvođača u dječjim vrtićima.

Osim provedbe LRS i objavljivanja LAG natječaja, ured LAG-a prati i druge natječaje te se prijavljuje kao nositelj ili partner i nastoji doprinijeti svojim ciljevima i poboljšati kvalitetu života na svom području, poboljšati uvjete življenja u lokalnoj zajednici i doprinijeti promociji područja LAG-a. Osnovne teme kojima se LAG bavi u svojim projektnim aktivnostima su edukacije, održivi razvoj, zaštita okoliša. Kroz projektne aktivnosti u lokalnoj zajednici poboljšava se suradnja i stvara partnerstvo sa lokalnim dionicima. Preko odobrenih projekata osigurava se financiranje dijela plaće jedne osobe zaposlene u LAG-u.

**Tablica 19: Rezultati provedbe LRS u razdoblju 2014. – 2022. i provedbe drugih projekata [stanje zaključno na dan 1. lipnja 2023.]**

| Provedba LRS 2014. – 2022.                          |  |                             |   |                             |  |  |   |             |   |  |   |
|---|--|-----------------------------|---|-----------------------------|--|--|---|-------------|---|--|---|
| Tip operacije                                       | Natječaj LAG-a [upisati ukupan broj natječaja i ukupnu alokaciju svih natječaja] |                             | Odobreni projekti od strane LAG-a [upisati ukupan broj odobrenih projekata i ukupan iznos svih projekata] |                             | Odobreni projekti od strane APPRRR [upisati ukupan broj odobrenih projekata i ukupan iznos svih projekata] |  | Potpuno isplaćeni projekti [upisati ukupan broj potpuno isplaćenih projekata i ukupan iznos potpuno isplaćenih projekata] |             | Pokazatelji   |  |   |
|   | br   | Alokacija, eura             | br  | Iznos, eura                 | Br   | Iznos, eura  | br  | Iznos, eura | Br. novostvorenih radnih mjesta (u isplaćenim projektima) | Pokazatelji LAG-a [upisati ciljne pokazatelje LAG-a – naziv pokazatelja i iznos] | Pokazatelji LAG-a [upisati pokazatelje LAG-a – naziv pokazatelja i iznos u isplaćenim projektima] |
| 6.1.1.  | 2  | 72.542,70                   | 2   | 68.866,55                   | 3  | 88.542,70  | 1   | 0           | 0   | 2  | 1   |
| 6.3.1.  | 5  | 778.207,45                  | 52  | 777.207,25                  | 44   | 627.207,25   | 25  | 237.508,26  | 0   | 52   | 26  |
| 6.4.1.  | 1  | 87.536,74                   | 3   | 87.536,74                   | 3  | 87.536,74  | 2   | 57.612,00   | 0   | 3  | 2   |
| 7.4.1.  | 4  | 259.294,53                  | 9   | 259.294,53                  | 9  | 259.294,53   | 3   | 85.591,28   | 0   | 9  | 3   |
| Provedba drugih projekata u razdoblju 2014. – 2022. |  |                             |   |                             |  |  |   |             |   |  |   |
| Naziv projekta                                      | Izvor financiranja projekta  | Ukupni iznos projekta, eura | Iznos učešća LAG-a, eura  | Razdoblje provedbe projekta | Uloga LAG-a u provedbi projekta [upisati nositelj ili partner ili ostalo]                                  | Rezultati i pokazatelji [upisati rezultat projekta i pokazatelje projekta]   |   |             |   |  |   |
| AgroYouth   | Erasmus+   | 12.604,95                   | 0   | 01.04.- 30.11.2017.         | Prijavitelj  | Projekt je okupio 25 mladih iz Makedonije, Italije, Rumunjske, Bugarske i Hrvatske koji su boravili u Murteru ukupno 10 dana   |   |             |   |  |   |
| AgroYouth - Second Edition                          | Erasmus+   | 22.120,25                   | 0   | 15.09.- 24.09.2018.         | Prijavitelj  | Projekt je okupio 36 mladih osoba iz Makedonije, Italije, Rumunjske, Bugarske, Turske i Hrvatske koji su boravili u Tisnom ukupno 10 dana  |   |             |   |  |   |
| Plastic planet - NO!                                | Erasmus+   | 20.385,75                   | 0   | 2019                        | Prijavitelj  | Projekt je okupio 35 mladih iz Makedonije, Rumunjske, Turske, Hrvatske i Portugala koji su bili smješteni u Šibeniku 10 dana   |   |             |   |  |   |
| Rural volunteers – Get in Action!                   | Erasmus+   | 25.687,84                   | 0   | 2021                        | Prijavitelj  | Projekt je okupio 42 mladih iz Portugala, S. Makedonije, Turske, Rumunjske, Litve i Hrvatske koji su bili 9 dana smješteni u Šibeniku  |   |             |   |  |   |
| Big Foot – Small Steps                              | Erasmus+   | 25.148,00                   | 0   | 2022-2023                   | Prijavitelj  | Projekt okuplja 36 mladih iz Hrvatske, Makedonije, Turske, Portugala, Italije i Rumunjske. Provodit će se u Šibeniku   |   |             |   |  |   |
| Plava Eko-patrola                                   | Švicarsko-hrvatski program suradnje  | 169.885,19                  | 1.114,87  | 2019-2021                   | Partner  | Provedeno 8 edukativnih radionica u 7 škola na području SKŽ gdje je sudjelovalo preko 160 učenika; izdan Eko-kalendar Plave Eko-patrole za 2021. g.; izrađen Priručnik za provedbu vannastavnog edukacijskog programa; - uređen prostor u Murteru; izrađena web stranica "Plave Eko-patrole"; postavljene Frendovske klupe |   |             |   |  |   |
| ZaVRTimo krug promjena                              | Ministarstvo znanosti i obrazovanja  | 13.768,79                   | 1.252,17  | 2021-2022                   | Prijavitelj  | Proveden set edukativnih radionica „Biljni svijet i održivi razvoj“; izrađen hotel za kukce; sudjelovalo preko 30 učenika OŠ, uređen školski vrt.- Čista Velika  |   |             |   |  |   |
| ZAKLON  | Ured za Udruge   | 51.610,81                   | 0   | 08. 2022 -10.2023           | Prijavitelj  | Provedba projekta je u tijeku  |   |             |   |  |   |
| ZaVRTimo krug promjena II                           | Ministarstvo znanosti i obrazovanja  | 12.040,88                   | 875,97  | 13.10.2022.- 30.06.2023.    | Prijavitelj  | Proveden set edukativnih radionica „Biljni svijet i održivi razvoj“; izrađen hotel za kukce; sudjelovalo preko 30 učenika OŠ, uređen školski vrt.- Brodarica   |   |             |   |  |   |

Izvor: Interni podaci ureda LAG-a

### 3. OPIS UKLJUČENOSTI LOKALNIH DIONIKA U IZRADU LRS

#### 3.1. Opis partnerstva

Sukladno Statutu, tijela LAG-a su: Skupština, Upravni odbor (UO), Predsjednik i Dopredsjednik. Skupština LAG-a trenutno broji 49 redovnih članova koji dolaze iz javne (34,70%), gospodarske (48,97%) i civilne interesne skupine (16,33). Od toga je zastupljeno 51,02% žena – predstavnic članova.

Skupština je predstavničko i najviše tijelo upravljanja LAG-a koje bira i razrješava predsjednika, dopredsjednika, članove UO, usvaja Statut, plan rada i financijski plan za sljedeću kalendarsku godinu, usvaja godišnje financijsko izvješće i izvješće o radu, usvaja LRS, Plan provedbe i ostale poslove utvrđene statutom. Skupština redovno zasjeda najmanje jednom godišnje, dok se izborna skupština održava svake 4 godine.

Upravni odbor se sastoji od 9 članova koje bira i opoziva Skupština. Predsjednik LAG-a je po svojoj funkciji i predsjednik UO i Skupštine.

Struktura članstva UO je sljedeća:

- javna interesna skupina (jedinice lokalne samouprave) – 3 člana
- gospodarska interesna skupina (2 OPG-a i 1 obrt) – 3 člana
- civilna interesna skupina (udruge) – 3 člana

Postotak žena u Upravnom odboru je 30% (4 žene – predstavnice članova), a 38% članova je mlađe od 40 godina (izmijeniti nakon održane skupštine).

Upravni odbor predlaže nacrt Statuta i drugih akata, donosi Poslovnik o svom radu i Poslovnik o sistematizaciji radnih mjesta, usvaja izmjene i dopune LRS, provodi proceduru zapošljavanja i razrješavanja Voditelja i ostalih zaposlenika, donosi Poslovnik o natječajnoj proceduri i odabiru projekata kod LAG natječaja, te postupa u skladu s usvojenim internim procedurama, bira i razrješava članove stručnih tijela/radnih skupina za vrednovanje projektnih prijedloga i ostalih radnih skupina potrebnih za LAG natječaj i ostale poslove sukladno Zakonu i Statutu. Upravni odbor se sastaje prema potrebi, a najmanje jednom u tri mjeseca. Prema Statutu, sjednice se održavaju i elektronskim putem.

Predsjednik i dopredsjednik LAG-a osobe su ovlaštene za zastupanje, predsjedavaju sjednicama Skupštine i Upravnog odbora te su odgovorni za podnošenje godišnjeg programskog i financijskog plana i izvješća Skupštini. LAG-a,

Voditeljica LAG-a svoju dužnost obavlja profesionalno i zastupa LAG do opoziva. Odgovorna je za izvršavanje odluka i zaključaka tijela LAG-a, obavlja stručno-administrativne poslove, podnosi izvješće o radu, brine o zakonitosti rada LAG-a i ostale poslove u skladu sa Zakonom, Statutom i procedurama MP i APPRRR.

**Tablica 20: Članovi LAG-a (Skupština LAG-a)**

| Gospodarska interesna skupina (broj) | Civilna interesna skupina (broj) | Javna interesna skupina (broj) | Ukupno (broj) | Od toga žena (broj) | Od toga mladih (broj) <sup>1</sup> |
|--------------------------------------|----------------------------------|--------------------------------|---------------|---------------------|------------------------------------|
| 24                                   | 8                                | 17                             | 49            | 25                  | 14                                 |

Izvor: [navesti izvor podataka]

**Tablica 21: Tijelo LAG-a nadležno za donošenje odluka koje su vezane za sadržaj i provedbu LRS (Upravni odbor)**

| Gospodarska interesna skupina (broj) | Civilna interesna skupina (broj) | Javna interesna skupina (broj) | Ukupno (broj) | Od toga žena (broj) | Od toga mladih (broj) <sup>2</sup> |
|--------------------------------------|----------------------------------|--------------------------------|---------------|---------------------|------------------------------------|
| 3                                    | 3                                | 3                              | 9             |                     |                                    |

Izvor: [navesti izvor podataka]

**Tablica 22: Tijelo LAG nadležno za odabir projekata na LAG natječaju**

[upisati točan naziv tijela; tablica se ispunjava isključivo u slučaju ako je tijelo koje je nadležno za odabir projekata različito u odnosu na tijelo iz tablice 21]

| Gospodarska interesna skupina (broj) | Civilna interesna skupina (broj) | Javna interesna skupina (broj) | Ukupno (broj) | Od toga žena (broj) | Od toga mladih (broj) <sup>3</sup> |
|--------------------------------------|----------------------------------|--------------------------------|---------------|---------------------|------------------------------------|
| 3                                    | 3                                | 3                              | 9             |                     |                                    |

Izvor: [navesti izvor podataka]

<sup>1</sup> osobe do uključujući 40. godina

<sup>2</sup> osobe do uključujući 40. godina

<sup>3</sup> osobe do uključujući 40. godina

### 3.2. Opis tijeka izrade LRS i sudjelovanja različitih interesnih skupina u izradi LRS

Izradi LRS vodstvo LAG-a pristupilo je pridržavajući se načela „odozdo prema gore“ i uključujući sve interesne skupine. U veljači je dogovoreno da će ured LAG-a raditi na izradi LRS dok će se konzultant angažirati za određena poglavlja strategije.

U travnju 2022. g. održana je Skupština LAG-a na kojoj su članovi Skupštine koji dolaze iz sva tri sektora upoznati s koracima poduzetim u procesu izrade LRS, intervencijama koje su prihvatljive te tadašnjim uputama MP. Na skupštini je donesena Odluka o imenovanju Radnog tijela za izradu LRS kojeg čine članovi UO. Prvi sastanak Radnog tijela sastavljenog od tri interesne skupine održan je u uredu LAG-a u Vodicama dana 09. svibnja 2022. g. Poštujući pristup LEADER i dajući jednake mogućnosti i ravnopravnost svim stanovnicima LAG-a dogovoreno je da se održi više radionica po cjelinama: grad Vodice (obuhvaća grad Vodice i općina Tribunj), otok Murter (područje općina Pirovac, Murter-Kornati i Tisno), te grad Šibenik (područje naselja grada Šibenika i općina Rogoznica). Nadalje, dogovoreno je održati fokus grupe za poljoprivrednike, za predstavnike jedinica lokalne samouprave i gospodarstvenike te slanje upitnika svim članovima LAG-a, kao i korisnicima. Na taj način se željelo obuhvatiti što više dionika i različitih interesnih skupina.

Na sastanak s predstavnicima JLS u lipnju 2022. g. pozvana je konzultantica s iskustvom u provedbi koncepta „Pametna sela“. U okviru navedenog predstavljena im je mogućnosti razvoja pametnih općina – što taj koncept podrazumijeva, što njegova implementacija donosi i na koji način bi se on proveo kako bi jedinice lokalne samouprave bile što spremnije i iskoristile što više mogućnosti iz EU fondova do kraja 2027. godine. Nakon toga održane su i radionice za poljoprivrednike. Na radionicama su poljoprivrednicima predstavljene smjernice MP i APPRRR i mogućnosti koje im se nude u sljedećem programskom razdoblju. Prisutni su imali priliku iskazati svoje želje i potrebe za željenim ulaganjima.

Na održanim sastancima i radionicama dobio se uvid u analizu stanja, potrebe i želje korisnika s LAG područja. Ured LAG-a je napravio i anketne upitnike koji su poslani svim korisnicima LAG natječaja, članovima Skupštine te je informacija o dostupnosti anketnih upitnika podijeljena na web stranici.

Ured LAG-a je bio i u konzultacijama sa predstavnicima turističkih zajednica, muzeja i udruga koji su iskazali potrebu i želju za prijavama na LAG natječaj.

Radno tijelo je imalo učestale sastanke gdje se raspravljalo o mogućim intervencijama i financijskoj alokaciji po svakoj od intervencija.

Nakon što su od MP i APPRRR dane konačne upute za izradu LRS i izrađen Pravilnik o provedbi intervencije 77.03. pristupilo se finalizaciji dokumenta te je isti objavljen na web stranici i dostavljen svim članovima Skupštine na uvid i komentiranje.

LRS kao strateški dokumenta važan za funkcioniranje LAG-a usvojen je od strane Skupštine, dok će njegove eventualne izmjene kroz naredno programsko razdoblje biti odobrene i usvojene od strane Upravnog odbora.

**Tablica 23: Događaji i sudionici tijekom izrade LRS**

| Naziv događaja (sastanak, radionica i sl.)   | Broj sudionika | Mjesto održavanja događaja | Datum održavanja događaja |
|--|----------------|----------------------------|---------------------------|
|  |                |                            |                           |
| Skupština LAG-a                              | 25             | Vodice                     | 22.04.2022.               |
| Sastanak Radnog tijela                       | 9              | Vodice                     |                           |
| Radni sastanak za poljoprivrednike           | 8              | Murter                     | 13.06.2022.               |
| Radni sastanak za predstavnike JLS           | 12             | Šibenik                    | 14.06.2022.               |
| Radni sastanak za poljoprivrednike           | 6              | Šibenik                    | 14.06.2022.               |
| Radni sastanak za poljoprivrednike           | 12             | Vodice                     | 20.06.2022.               |
| Sastanak Radnog tijela                       | 8              | Vodice                     | 27.06.2022.               |
| Sastanak Radnog tijela                       |                | Vodice                     | 20.09.2022.               |
| Sastanak Radnog tijela                       |                |                            | 01.12.2022.               |
| Radni sastanak sa predstavnicima TZ i udruga |                | Vodice                     | 10.02.2023.               |
| Sastanak Radnog tijela                       |                | Vodice                     | 19.04.2023.               |
| Sastanak s predstavnicima JLS                |                |                            |                           |
|  |                |                            |                           |
|  |                |                            |                           |
|  |                |                            |                           |
|  |                |                            |                           |
|  |                |                            |                           |
|  |                |                            |                           |
|  |                |                            |                           |
|  |                |                            |                           |
|  |                |                            |                           |
|  |                |                            |                           |
|  |                |                            |                           |
|  |                |                            |                           |
|  |                |                            |                           |
|  |                |                            |                           |
|  |                |                            |                           |
|  |                |                            |                           |
|  |                |                            |                           |
|  |                |                            |                           |
|  |                |                            |                           |
|  |                |                            |                           |
|  |                |                            |                           |
|  |                |                            |                           |
|  |                |                            |                           |
|  |                |                            |                           |
|  |                |                            |                           |

Izvor: Interni podaci ureda LAG-a



## 4. ANALIZA RAZVOJNIH POTREBA I POTENCIJALA PODRUČJA

### 4.1. Rezultati analize stanja područja na temelju SWOT analize

[navesti i opisati SWOT analizu; MAX 4 stranice]

Tablica 24: SWOT analiza LAG-a

| SNAGE  | SLABOSTI  |
|--|---|
| <ul style="list-style-type: none"> <li>• Povoljan geografski i geoprometni položaj LAG-a</li> <li>• Dobra prometna povezanost obalnog dijela</li> <li>• Iskustvo u povlačenju EU sredstava velikog broja JLS na području LAG-a</li> <li>• Visok indeks razvijenosti jedinica lokalne samouprave</li> <li>• Tradicija i iskustvo pružanja usluga u turizmu</li> <li>• Prepoznatljivost turističkih destinacija vidljiva kroz pozitivne turističke trendove</li> <li>• Povećan interes za ruralnim turizmom u zaobalju</li> <li>• Razvijen nautički turizam</li> <li>• Porast broja turističkih dolazaka i noćenja do pandemije COVID-19</li> <li>• potencijal za razvoj i uređenje poučnih staza i vidikovaca</li> <li>• Tradicija u poljoprivredi i ribarstvu</li> <li>• Razvijeno maslinarstvo i vinogradarstvo</li> <li>• Povećan interes za bavljenje pčelarstvom</li> <li>• Potencijal postojanje proizvoda za brendiranje</li> <li>• Lokalna gastronomija</li> <li>• Porast ekoloških poljoprivrednih proizvođača</li> <li>• Povećan interes za lokalnim proizvodima, naročito od pojave pandemije COVID 19</li> <li>• Očuvani prirodni resursi te postojanje mreže Natura 2000</li> <li>• Bogata materijalna i nematerijalna kulturna baština</li> </ul> | <ul style="list-style-type: none"> <li>• Slabija prometna povezanost otočnog i zaobalnog dijela sa obalom</li> <li>• Neravnomjerna gospodarska razvijenost otočnog i zaobalnog dijela u odnosu na obalni dio</li> <li>• Zapuštena i devastirana društvena infrastruktura na otocima i zaleđu</li> <li>• Pretežito staro stanovništvo na otocima i zaobalju</li> <li>• Slaba dostupnost zdravstvenih i socijalnih usluga na otocima i zaleđu</li> <li>• Neadekvatno zbrinjavanje krupnog otpada, postojanje divljih odlagališta i ne postojanje sustava kontrole prijevoza otpada na otocima</li> <li>• Nedovoljno izgrađenih i neadekvatnih sportskih objekata</li> <li>• Nedovoljno korištenje OIE</li> <li>• Visoka sezonalnost u turizmu i nedostatak dodatnih i inovativnih sadržaja van sezone</li> <li>• Nedostatak radne snage</li> <li>• Usitnjenog poljoprivrednih površina</li> <li>• Neuređeni poljski putevi</li> <li>• Slabo razvijena i nekonkurentna poljoprivreda uz zastarjeli način proizvodnje</li> <li>• Neriješeni imovinsko-pravni odnosi</li> <li>• Nepovoljna dobna i obrazovna struktura nositelja OPG-a</li> <li>• Poljoprivreda kao dodatni izvor prihoda</li> <li>• Slab interes poljoprivrednih proizvođača za udruživanjem</li> <li>• Slaba zastupljenost lokalnih proizvoda u ugostiteljskim objektima</li> <li>• Slaba zastupljenost uzgoja tradicijskih kultura: smokve, badem i višnja</li> <li>• Nedovoljna primjena inovacija i digitalizacije u poljoprivredi</li> </ul> |
| PRILIKE  | PRIJETNJE   |

|  |  |
|--|--|
| <ul style="list-style-type: none"> <li>• Prilike za poboljšanje komunalne i društvene infrastrukture putem raznih natječaja</li> <li>• Postojanje neiskorištenih objekata na otocima i zaobalju koji se mogu prenamijeniti u društvenu infrastrukturu</li> <li>• Razvoj infrastrukture u zaobalju i privlačenje poduzetnika</li> <li>• Poticanje razvoja specifičnih oblika turizma i produženje turističke sezone uz uvođenje novih sadržaja</li> <li>• Poticanje na digitalizaciju u svim sektorima gospodarstva</li> <li>• Mogućnost korištenja EU fondova za razvoj gospodarstva, poduzetništva, društvenih sadržaja i promociju kulturne baštine</li> <li>• Mjere za samozapošljavanje i smanjenje nezaposlenosti</li> <li>• Razvoj dopunskih djelatnosti uz primarnu poljoprivrednu proizvodnju koji mogu osigurati zaposlenost i ostanak mladih u ruralnim sredinama</li> <li>• Povezivanje poljoprivrednika s turističkim i ugostiteljskim sektorom</li> <li>• Jačanje svijesti o lokalnoj hrani i direktnoj kupnji od lokalnih proizvođača</li> </ul> | <ul style="list-style-type: none"> <li>• Neizvjesnost na svim područjima uzrokovana pandemijom COVID 19</li> <li>• Globalne klimatske promjene, učestalost prirodnih katastrofa i rat na području Europe</li> <li>• Inflacija, rast cijena sirovina i troškova života</li> <li>• Zatvaranje radnih mjesta uslijed neizvjesne situacije na tržištu</li> <li>• Odlazak mladih i obrazovanih ljudi</li> <li>• Nedostatak radne snage za strukovna zanimanja</li> <li>• Nepovoljna demografska struktura i odumiranje stanovništva posebice na otocima i zaobalju</li> <li>• Visoki troškovi ulaganja u infrastrukturu na otocima</li> <li>• Apartmanizacija priobalnih naselja</li> <li>• Odumiranje starih zanata i obrta a povećanje broja obrtnika i poduzetnika s pretežitom turističkom i ugostiteljskom djelatnošću</li> <li>• Nedostatak poticajnih mjera za razvoj poduzetništva (visoke takse, porezi..)</li> <li>• Dugotrajno rješavanje imovinsko-pravnih odnosa kao prepreka razvoju poljoprivrede</li> <li>• Složena birokracija i dugotrajno rješavanje dokumentacije (pravnih akata)</li> <li>• Spora i dugotrajna obrada natječaja i čekanje na isplatu financijskih sredstava</li> </ul> |
|--|--|

Na temelju sveobuhvatne analize stanja i detaljne SWOT analize koja je proizišla iz participativnog sudjelovanja dionika različitih interesnih skupina kao i dosadašnjeg uvida u stanje na terenu, pružiti ćemo kratak osvrt na postojeće stanje područja LAG-a „More 249“ te njegove razvojne potrebe i potencijale kao i nedostatke i slabosti.

Kao prednosti LAG područja dionici izrade LRS ukazali su prije svega na dobar geoprometni položaj, blizinu autoceste A1, povoljnu klimu, bogatu prirodnu i kulturnu baštinu, mnoštvo otoka i otočića i razvijen turizam. Potencijal rasta i razvoja vide u razvoju ruralnog turizma, brendiranju lokalnih proizvoda, prepoznatoj lokalnoj gastronomiji, i povezivanju poljoprivrede i turizma što bi dovelo u konačnici do produženja sezone i kreiranju nove turističke ponude.

S druge strane ono što negativno može utjecati na prednosti koje LAG područje ima je neravnomjeran rast i razvoj otoka i zaleđa u odnosu na obalni dio, slabija prometna povezanost toga dijela koja onemogućuje zadržavanje stanovnika na otocima i zaleđu, izražena sezonalnost u turizmu, usitnjenost poljoprivrednog zemljišta, neriješeni imovinsko pravni odnosi, ekstenzivna proizvodnja i nedostatak inovacija u poljoprivredi.

Osim u gospodarskoj i prometnoj razvijenosti, jaz se između obalnog dijela, zaleđa i otoka očituje i u razini opremljenosti i razvoja komunalne, društvene i zdravstvene infrastrukture. Na otocima su izraženi problemi devastiranih i napuštenih zgrada, škola, kao i slab pristup zdravstvenoj zaštiti i socijalnoj skrbi. Osim primarne zdravstvene zaštite i to djelomično pokrivena na otocima, za ostale usluge (dentalne, pedijatrije ili ginekologije) otočani gravitiraju prema Vodicama ili Šibeniku. Prostornim planom Šibensko-kninske županije (2017)

predviđena je gradnja pet novih heliodroma od toga 4 na otocima (Prvić, Zlarin, Kaprije i Žirje) koji bi se osim u zdravstvene svrhe mogli koristiti u cilju svih hitnih intervencija civilne zaštite.

Važno je naglasiti da kada govorimo o slabijem položaju otoka u gospodarskom i prometnom smislu, ne može se staviti u istu situaciju i otok Murter koji je mostom povezan s kopnom te se smatra razvijenim dijelom ŠKŽ i LAG područja u odnosu na ostale otoke.

Broj naselja u obuhvatu LAG-a je 43 uključujući naselje Šibenik. Bez naselja Šibenika, LAG obuhvaća 42 naselja od kojih je 17 naselja smješteno u obalnom dijelu, 11 naselja na otočnom dijelu od čega se naselje Tisno proteže jednim dijelom na obali a jednim dijelom na otoku i 14 naselja u zaleđu. Promatrajući broj stanovnika dolazimo do podataka da 68,91% stanovnika živi na obalnom dijelu, 22,42% na otočnom dijelu, a tek manje od 8,67% u zaleđu.

Iz navedenog proizlazi neravnomjeran razvoj područja LAG-a i potreba za ujednačenim razvojem i smanjenjem razlike u razvoju otočnog i zaobalnog dijela u odnosu na obalni dio.

Sukladno predmetnim parametrima, provedba mjera LRS posebno će bodovati projekte u manjim naseljima te onima na otocima i zaleđu, s obzirom na teži položaj stanovnika i manju gustoću naseljenosti, sve u svrhu dostizanja ključnih ciljeva LAG-a – ravnomjernog razvoja cijelog područja LAG-a, smanjenja depopulacije i iseljavanja izoliranih područja LAG-a.

Svi problemi koji se odnose na slabu prometnu povezanost, zastarjelu društvenu i komunalnu infrastrukturu te slab pristup zdravstvenoj zaštiti i socijalnoj skrbi prisutni su i u zaleđu, samo možemo reći da je u slučaju hitnih intervencija pristup zdravstvenoj skrbi ipak brži i dostupniji za razliku od otoka-

Što se tiče sportsko – rekreativne infrastrukture, grad Šibenik raspolaže sa nizom otvorenih i zatvorenih sportskih objekata, dok je prisutan nedostatak takvih prostora, posebno zatvorenih na otocima i zaobalju. Takvi objekti predstavljaju potrebu lokalnom stanovništvu kako bi se potaknuo zdrav i aktivan život, a ujedno bi bile dodatni sadržaj turistima i posjetiteljima..

Positivni učinci razvoja turizma ogledaju se kroz gospodarski rast, unaprjeđenje kvalitete života, pojačano zanimanje za otočnu tradiciju i običaje. Negativni učinci razvoja turizma ogledaju se u oslanjanju gospodarstva na turizam, sezonalnost, odumiranje tradicionalnih gospodarskih aktivnosti i komercijalizaciju kulturno – povijesne baštine, tradicije i običaja. Razvoj turizma treba temeljiti na održivom konceptu koji će biti u funkciji razvoja i drugih aktivnosti, pretežito tradicijske djelatnosti i poljoprivredne proizvodnje.

Turizam je glavna pokretačka grana na području LAG-a i kako je sezonskog karaktera za posljedicu ima sezonalnost nezaposlenosti i zapošljavanja. U tijeku ljetne sezone veliki je pritisak na obalni dio koji postaje prometno zagušen a neodgovarajuća infrastruktura u pojedinim mjestima ne može pratiti veliki pritisak ljudi. Disperzija turizma bi trebala biti dijelom usmjerena na otoke te zaleđe koji uz prirodne ljepote, ugodnu klimu, bogatu kulturnu baštinu imaju perspektive za razvoj. Povećana potražnja za lokalnim namirnicama, razvoj dopunske djelatnosti predstavlja potencijal razvoja sektora poljoprivrede. Boljim iskorištavanjem potencijala otoka i zaobalja osim što bi se privukli turisti, privukli bi se i poduzetnici koji bi razvojem poslovanja osigurali radna mjesta i opstanak u ruralnom području.

Promatrajući dosadašnje iskustvo provedbom LAG natječaja za poljoprivrednike te iz njihovih razgovora i komentara možemo zaključiti da velik dio njih smatra poljoprivredu kao važan resurs ali za njih ujedno predstavlja dodatan izvor zarade. Većina nositelja OPG je zaposlena ili je u mirovini te nisu osigurani po osnovi poljoprivrede. Tek manji dio poljoprivrednika uplaćuje doprinose i poljoprivreda im je glavni izvor prihoda. Mlađi poljoprivrednici spremni

su na ulaganja i inovacije u poljoprivredi te su iskazali interes za dodatnim djelatnostima u sklopu svoga poljoprivrednog gospodarstva. Svi se slažu da je potrebno ubrzati obradu natječaja i dodjelu financijskih sredstava kako bi realizirali svoje projekte. Isto tako smatraju da državne i javne službe trebaju biti efikasnije i upućenije u pojedine zakonske i ostale regulative koje im usporavaju njihove planove i ulaganja.

## 5. OPĆI CILJEVI, SPECIFIČNI CILJEVI I INTERVENCIJE LRS

### 5.1. Prikaz potreba LAG područja

**Tablica 25: Potrebe LAG područja**

| Naziv potrebe                   | Opis potrebe  | Naziv općeg cilja LRS kojim se ispunjava potreba                        | Naziv specifičnog cilja LRS kojim se ispunjava potreba   |
|---------------------------------|---|---|--|
| P 1 Osiguranje održivog dohotka | Na temelju SWOT analize nužno je stvoriti preduvjete za funkcioniranje poljoprivrednih gospodarstava kao samodostatnih s održivim dohotkom, moderniziranom opremom kako bi se potaklo uključivanje što većeg broja dionika u poljoprivrednu proizvodnju. S druge strane potrebno je i iskoristiti mogućnosti istaknute kao prilike SWOT analize većine sudionika na radionicama, a to je koristiti poticaje za razvoj već postojećih djelatnosti poljoprivrednom gospodarstvu | OC 1. Poticanje rasta, razvojni i zapošljavanja u sektoru poljoprivrede | SC1.1. Povećanje konkurentnosti i održivosti uz modernizaciju i razvoj postojećih usluga na poljoprivrednom gospodarstvu |

|  |   |   |  |
|--|---|---|--|
| <p>P 2 Poboljšanje kvalitete života u ruralnoj sredini</p>                                       | <p>Iz SWOT analize vidljiva je potreba za unaprjeđenjem I poboljšanjem ruralne infrastrukture I dostupnost različitih sadržaja što se posebno ističe na otocima I u zaleđu. Novim sadržajem I uređenjem javne infrastrukture lokalno stanovništvo bi imalo mogućnosti ostanka u ruralnoj sredini, a turisti dobili dodatan sadržaj.</p>               | <p>OC 2 Povećanje atraktivnosti ruralnog prostora kroz raznolikost sadržaja i promociju kulturne baštine i gastronomije</p> | <p>SC2.1.Unapređenje ruralne infrastrukture</p>          |
| <p>P 3 Jačanje promocije lokalne gastronomije i kulturne materijalne i nematerijalne baštine</p> | <p>Sama kvaliteta poljoprivrednih proizvoda, lokalna gastronomija te bogata prirodna I kulturna baština nije dovoljna po sebi ako se dodatno ne promovira stoga je potrebno poticati daljnu promociju. osvještavati lokalno stanovništvo o prednostima kupnje lokalnih namirnica I upoznati turiste s lokalnim proizvodima, običajima I kulturom.</p> |   | <p>SC3.1.Jačanje identiteta I promocija LAG područja</p> |

Na temelju SWOT analize dionici izrade LRS istakli su tri ključne potrebe LAG područja:

### **Potreba 1 (P 1) Osiguranje održivog dohotka**

Kroz SWOT analizu istaknuto je da poljoprivreda ima potencijala za rast i razvoj, ali da je nužno ulagati u nove alate i opremu i pratiti nove trendove u poljoprivredi kroz ulaganje u digitalizaciju i inovacije. Dostupni podaci ukazuju na starost nositelja poljoprivrednih gospodarstava te većina poljoprivrednika nije zaposlena na svom gospodarstvu i ono im predstavlja tek dodatnu zaradu. Manji dio poljoprivrednika ima registrirane dopunske djelatnosti i to pretežito u turizmu te žele razvijati svoje aktivnosti uz dostupnost financijskih sredstava. Kroz radionice i analizu istakla se potreba za osiguranjem održivog dohotka u poljoprivredi uz modernizaciju gospodarstva i razvoj postojećih djelatnosti/usluga. Osiguranjem stabilnih prihoda pridonosi se zapošljavanju. Da bi ruralni prostor saživio potrebno je razvijati i druge djelatnosti kojima će se osigurati stabilnost dohotka i zapošljavanje

a time i ostanak ljudi. Uz to kroz kriterije intervencija koje će odgovarati na ovu potrebu voditi će se računa o specifičnim i horizontalnim ciljevima Strateškog plana Zajedničke poljoprivredne politike Republike Hrvatske obzirom da je uz modernizaciju kroz SWOT analizu istaknut i interes mlade populacije poljoprivrednika za digitalizacijom u poljoprivredi.

Potreba 1 veže se uz Opći cilj 1 (OC 1) Poticanje rasta, razvoja i zapošljavanja u sektoru poljoprivrede te Specifični cilj 1.1. (SC1.1.) Povećanje konkurentnosti i održivosti uz modernizaciju i razvoj postojećih usluga na poljoprivrednom gospodarstvu.

### **Potreba 2 (P 2) Poboljšanje kvalitete života u ruralnoj sredini**

Kroz ovu potrebu u prethodnim analizama (ne samo SWOT analizi već i kroz Poglavlje 1) jasno su vidljive potrebe i mogućnosti poboljšanja različitih sadržaja u ruralnom prostoru kroz ulaganja u infrastrukturu bilo njenu gradnju, rekonstrukciju ili opremanje. Tu se kao snaga SWOT analize ističe znatan broj nekorisćenih objekata, prije svega na otocima i u zaleđu/zaobalju kroz koje se mogu pružati društvene usluge, ali i loše stanje tih objekata kao slabost kroz SWOT analizu. Prilikom održanih sastanaka ukazana je potreba i za uređenjem javnih površina, vidikovaca, puteva u svrhu stvaranja dodatnog sadržaja kako lokalnom stanovništvu tako i turistima. Da bi ruralni prostor bio privlačan uz poljoprivrednu aktivnost osim većeg broja različitih nepoljoprivrednih djelatnosti potrebno je nuditi što veći broj dostupnog sadržaja i usluga, stoga moguća ulaganja u društvenu i turističku infrastrukturu upravo predstavljaju prilike. Na temelju navedenog kao Opći cilj (OC 2) postavljeno je Povećanje atraktivnosti ruralnog prostora kroz raznolikost sadržaja i promociju kulturne baštine i gastronomije, a kao specifični cilj SC 2.1. Unapređenje ruralne infrastrukture.

### **Potreba 3 (P 3) Jačanje promocije lokalne gastronomije i kulturne materijalne i nematerijalne baštine**

Potreba je istaknuta kako bi se u budućem razdoblju više promovirala kulturna baština i jačala svijest o kvaliteti i podrijetlu lokalnih proizvoda kroz kupnju lokalnih namirnica čime se ujedno utječe na smanjenje ekološkog otiska. Pojedine ustanove koje promoviraju kulturnu baštinu istaknule su potrebu za ulaganjem u suvremeniju i moderniju opremu. Sama kvaliteta proizvoda poljoprivrede, gastronomije i baština nije dovoljna sama po sebi ako se ne promovira i potencijalne korisnike ne upozna s njom. Stoga se uz ovu potrebu vežu Opći cilj 2 (OC 2) Povećanje atraktivnosti ruralnog prostora kroz raznolikost sadržaja i promociju kulturne baštine i gastronomije (OC 2) te specifični cilj SC 3.1. Jačanje identiteta i promocija LAG područja.

Cilj nam je bio dati dionicima da postave ključne potrebe ovog području što specifičnije i konkretnije kako bi iste već dale uvid u sinergijski učinak koji se želi ostvariti odgovaranjem na sve tri potrebe u idućem programskom razdoblju. Ono što je bilo bitno je da smo ih prethodno upoznali sa svim prilikama koje se nude kroz moguće intervencije u budućem programskom razdoblju kako bi zadovoljavanje ovih potreba bilo realno. Isto tako, kroz pripremljene prezentacije koje se temelje na podacima za koje smo u mi kao Ured LAG-a bili prethodno educirani kroz radionice, upute i komunikaciju s Ministarstvom poljoprivrede, Agencijom za plaćanje u poljoprivredi, ribarstvu i ruralnom razvoju te kroz dostupne strateške dokumente i akte na nacionalnoj razini komunicirane su i mogućnosti slobode u kreiranju intervencija u budućem razdoblju.

Isticanjem ovih potreba sudionici su ujedno dobili i ulazne podatke o mogućnostima za njihovo zadovoljavanje za projekte u novom programskom razdoblju.

## 5.2. Opis općih i specifičnih ciljeva LRS

**Tablica 26: Opći i specifični ciljevi LRS**

| Naziv općeg cilja   | Kratki opis općeg cilja  | Naziv specifičnog cilja   | Kratki opis specifičnog cilja   |
|---|--|---|---|
| OC 1. Poticanje rasta, razvoja i zapošljavanja u sektoru poljoprivrede  | Obzirom da na području imamo mali broj zaposlenih u poljoprivredi smatramo da bi u budućem razdoblju upravo „profesionalizacija“ poljoprivrednika trebala potaknuti unaprjeđenje i rast poljoprivrednih gospodarstava. PG trebaju iskorak na tržište kroz potpore ulaganju u novu, moderniju opremu kako bi se poboljšali prinosi, ali i stvorili preduvjeti za razvoj postojećih djelatnosti. Time se žele stvoriti preduvjeti zapošljavanju, bilo zadržavanje postojećeg radnog mjesta, bilo stvaranje novog radnog mjesta.  | SC 1.1. Povećanje konkurentnosti i održivosti uz modernizaciju i razvoj postojećih usluga na poljoprivrednom gospodarstvu | Osim profesionalizacije u svim oblicima smatramo da je sinergijski važno da poljoprivrednici ulažu u moderne alate i opremu u proizvodnji te razvijaju svoje djelatnosti radi postizanja sinergije. Obzirom da zapošljavanje ovisi o puno faktora ostvarenjem specifičnog cilja omogućit će se veći učinak usporedno sa ili bez porasta broja zaposlenih. |
| OC 2. Povećanje atraktivnosti ruralnog prostora kroz raznolikost sadržaja i promociju kulturne baštine i gastronomije | Kako bi se povećala dostupnost i kvaliteta različitih sadržaja, važno je društvenu i turističku infrastrukturu oplemenjivati kako bi bila dostupna lokanom stanovništvu, kao i posjetiteljima i turistima. Kako bi vrijedni proizvodi i sam ruralni prostor imao mogućnosti bolje prodaje i bolje posjećenosti te stvarali veću vrijednost i prihode ljudima koji na njemu žive potrebno je promovirati lokalnu gastronomiju, ali i kulturnu baštinu, te kako je ranije naglašeno iste poticati tokom cijele sezone. Isto bi omogućilo da se osim manifestacija koje se odvijaju ljeti, manifestacijama izvan sezone pridonese proširenju turističke sezone. | SC 2.1. Unaprjeđenje ruralne infrastrukture   | Veći broj različitih sadržaja i dostupne javne infrastrukture s iskorištenim potencijalom povećat će atraktivnost ruralnog prostora   |
|   |  | SC 3.1. Jačanje identiteta i promocija LAG područja   | Većim brojem manifestacija i promocijom kulturne baštine ruralnog prostora kroz nabavku moderne opreme omogućit će se sinergijski učinak s proizvodnjom na prostoru LAG-a „More249“   |

Da bi smo postavili ciljeve koji odgovaraju potrebama ovog područja trudili smo se da prije svega oni budu jednostavni za razumijevanje, mjerljivi, ostvarivi i važni za ovo područje. Postavljena su dva opća cilja u okviru kojih imamo tri specifična cilja. Opći ciljevi usklađeni su sa strateškim ciljevima Zajedničke poljoprivredne politike.

### **OC 1. Poticanje rasta, razvoja i zapošljavanja u sektoru poljoprivrede**

Ovim općim ciljem LAG More 249 želi doprinijeti horizontalnom (međusektorskom) cilju ZPP-a. Veliki broj poljoprivrednih gospodarstava na LAG području sa izraženom starosnom strukturom ukazuje na potrebu za modernizacijom, ulaganjem u digitalizaciju i razvoj postojećih usluga čime bi se osigurala stabilnost dohotka i zadržavanje postojećih i/ili novih radnih mjesta. Osim većeg broja malih poljoprivrednih gospodarstava, prisutan je određen broj srednjih i velikih gospodarstava koji su spremniji na inovacije i digitalizaciju u poljoprivredi.

Ovaj cilj mjerljiv je upravo brojem zaposlenih i povećanje količina proizvoda/ekonomskom veličinom poljoprivrednog gospodarstva. Prilikom provedbe intervencije za dosezanje istog moguće je između ostalih jednostavno postaviti kriterije kojima se upravo buduće isto.

Uz ovaj opći cilj kao specifični postavljen je *SC 1.1. Povećanje konkurentnosti i održivosti uz modernizaciju i razvoj postojećih usluga na poljoprivrednom gospodarstvu.*

Osim zapošljavanja, smatramo da je važno da poljoprivrednici ulažu u moderne alate i opremu u proizvodnji. Tako bi zadovoljavanjem ovog specifičnog cilja stvorili preduvjete za brži razvoj i održive prihode. Ovdje naglašavamo osim samo modernizacije i još moguće postavljanje kriterija kojima se dosežu i horizontalni ciljevi Strateškog plana Zajedničke poljoprivredne politike Republike Hrvatske, a to je digitalizacija. Upravo za isto je istaknut interes poljoprivrednika naročito onih mlađih na radionicama za izradu ove LRS. Uz samo moderniziranje važno je razvijati postojeće usluge na poljoprivrednim gospodarstvima.

### **OC 2. Povećanje atraktivnosti ruralnog prostora kroz raznolikost sadržaja i promociju kulturne baštine i gastronomije**

Općim ciljem 2 želi se doprinijeti razvoju ruralnog prostora, njegovoj atraktivnosti, boljoj prepoznatljivosti i jačanju identiteta područja. Kako bi se povećala dostupnost sadržaja, potrebno je unaprijediti društvenu i turističku infrastrukturu, kao i urediti javne zelene površine i drugi sadržaj koji bi bili dostupni lokalnom stanovništvu. Osim toga potrebno je jače djelovati na svijest i brigu lokalnog stanovništva, upoznati ih sa kulturnom baštinom, tradicijom i gastronomijom te različitim tematskim aktivnostima djelovati na produženje turističke sezone.

Ovaj opći cilj prate dva specifična cilja:

*SC 2. Unapređenje ruralne infrastrukture* odnosi se na stvaranje boljih uvjeta života lokalnog stanovništva u vidu unapređenja infrastrukture koja zadovoljava njihove potrebe i osigurava bolju kvalitetu života.

*SC 3. Jačanje identiteta i promocija LAG-a*

Većim brojem manifestacija i promocijom kulturne baštine ruralnog prostora omogućit će se sinergijski učinak s proizvodnjom na prostoru LAG-a „More249“. Stoga bi se mjerio broj manifestacija, ali i njihova dužina, periodičnost kako bi se potaklo stalne sadržaje na području.



Kombinacijom dva opća cilja te tri specifična cilja smatramo da se je LAG jasno i konkretno usmjerio na zadovoljavanje ključnih potreba na svom području. U odnosu na dostupna sredstva za LAG-ova omogućit će se jača usmjerenost i mjerljivi rezultati

### 5.3. Opis intervencija LRS uključujući projekte suradnje

**Tablica 27: Intervencije u LRS**

| Opći cilj LRS  | Specifični cilj LRS   | Potreba   | Intervencija  |
|--|---|---|---|
| OC 1.<br>Poticanje rasta, razvoja i zapošljavanja u sektoru poljoprivrede  | SC 1.1. Povećanje konkurentnosti i održivosti uz modernizaciju i razvoj postojećih usluga na poljoprivrednom gospodarstvu | P 1 Osiguranje održivog dohotka   | 1.1.1. Jačanje konkurentnosti i stvaranje preduvjeta za održivi dohodak poljoprivrednih gospodarstava |
|  |   |   | 1.2.1. Razvoj dodatnih usluga na poljoprivrednom gospodarstvu   |
| OC 2.<br>Povećanje atraktivnosti ruralnog prostora kroz raznolikost sadržaja i promociju kulturne baštine i gastronomije | SC 2.1. Unapređenje ruralne infrastrukture  | P 2 Poboljšanje kvalitete života u ruralnoj sredini                                       | 2.1.1. Ulaganje u stvaranje dodatnog sadržaja/usluga u ruralnom prostoru                              |
|  | SC 3.1. Jačanje identiteta i promocija LAG područja   | P 3 Jačanje promocije lokalne gastronomije i kulturne materijalne i nematerijalne baštine | 3.1.1. Potpora aktivnostima promocije lokalne gastronomije i kulturne baštine                         |

Kao odgovor na ranije istaknute potrebe te u svrhe dosezanja ranije opisanih općih i specifičnih ciljeva izabrane su četiri intervencija i to:

**1.1.1. Jačanje konkurentnosti i stvaranje preduvjeta za održivi dohodak poljoprivrednih gospodarstava**

**1.2.1. Razvoj dodatnih usluga na poljoprivrednom gospodarstvu**

**2.1.1. Ulaganje u stvaranje dodatnog sadržaja/usluga u ruralnom prostoru**

**3.1.1. Potpora aktivnostima promocije lokalne gastronomije i kulturne baštine**

**Tablica 28: Projekti suradnje**

| Vrsta projekta suradnje<br>[Potrebno je navesti<br>„transnacionalni“ kada<br>su uključeni i LAG-ovi iz<br>drugih država, a<br>„međuteritorijalni“<br>kada su uključeni LAG-<br>ovi samo iz Republike<br>Hrvatske] | Područje interesa<br>projekta suradnje<br>[Potrebno je navesti<br>najmanje jedan od<br>gospodarskih sektora:<br>poljoprivreda,<br>šumarstvo, industrija,<br>turizam, trgovina,<br>promet, građevinarstvo,<br>informatika, energija.] | Očekivani rezultat<br>provedbe projekta<br>suradnje [Navedi<br>koji su očekivani<br>rezultati provedbe<br>projekta suradnje<br>u dijelu u kojemu<br>sudjeluje LAG] | Indikativni visina<br>proračuna projekta<br>suradnje [Navedi % u<br>odnosu na ukupni<br>proračun LAG-a koji je<br>planiran za provedbu<br>projekta suradnje] |
|---|--|--|--|
| Transnacionalni   | Poljoprivreda, turizam i<br>kulturalna baština te<br>promocija lokalne<br>baštine  | Studijski posjet za<br>članove LAG-a ,<br>održane radionice,<br>izrađeni<br>promotivni<br>materijali   | 2%   |

## Tablica 29: Opis intervencija

[U svrhu preglednosti svaku intervenciju je potrebno svrstati u zasebnu tablicu. Podatke u vezi najniže i najviše ukupne vrijednosti projekta te najnižeg i najvišeg iznosa potpore, LAG nije obavezan ispuniti. LAG navedene podatke može navesti kako bi potencijalni korisnici i javnost bili upoznati i s navedenim. Ako LAG ne želi navedeno odrediti i navesti u LRS, potrebno je za najnižu ukupnu vrijednost projekta navesti „Odrediti će se u LAG natječaju“, za najvišu ukupnu vrijednost projekta navesti „Najviša ukupna vrijednost projekta je do 300.000 EUR (bez PDV-a), za najniži iznos potpore po projektu potrebno je navesti „Odrediti će se u LAG natječaju“, a za najviši iznos potpore po projektu potrebno je navesti „Najviši iznos potpore po projektu je do 200.000 EUR“. LAG nije u obvezi, ali može u tablici dodati stupac i navesti prihvatljive i neprihvatljive troškove; ako u kratkom opisu intervencije, pored pokazatelja rezultata R37, nije moguće povezati LAG intervenciju i s nekim od pokazatelja rezultata ZPP navesti sljedeće: „LAG intervenciju, pored pokazatelja rezultata ZPP R37, nije moguće povezati s nekim od pokazatelja rezultata ZPP; MAX 3 stranice po jednoj intervenciji]

|  |   |
|--|---|
| Naziv i kod intervencije   | <b>1.1.1. Jačanje konkurentnosti i stvaranje preduvjeta za održivi dohodak poljoprivrednih gospodarstava</b>  |
| Područje obuhvata  | Cjelokupno područje LAG-a   |
| Kratki opis intervencije:<br>-svrha intervencije<br>- doprinos intervencije općem i specifičnom cilju LRS<br>- doprinos intervencije specifičnom cilju ZPP<br>- pripadnost intervencije nekom od članaka Uredbe (EU) 2021/2115<br>- doprinos pokazateljima rezultata ZPP-a<br>- opis dodatne vrijednosti intervencije u provedbi LEADER pristupa uz naglasak na posebitosti intervencije koje ju razlikuju u odnosu na SP ZPP intervencije<br>- ako je je primjenjivo opis inovativnih elemenata LRS | <p>Ova intervencija odgovara na potrebu P1 Osiguranje održivog dohotka koju su istakli dionici iz svih sektora prilikom izrade LRS, a naročito kroz izradu SWOT analize. Intervencija je namijenjena poljoprivrednicima a doprinosi <b>Općem cilju 1 Poticanje rasta, razvoja i zapošljavanja u sektoru poljoprivrede.</b></p> <p>Obrazloženje: Dionici izrade LRS smatraju da ne može doći do većeg rasta i unaprjeđenja poljoprivrednih gospodarstava ukoliko ne dođe do profesionalizacije poljoprivrednika u smislu poticanja zapošljavanja kako bi ista bila glavni izvor prihoda, a ne dodatni. Da bi se potaknulo zapošljavanje i ozbiljniji prihod potrebno je pratiti suvremene trendove u proizvodnji te ulagati u moderniju i inovativniju opremu, povećati proizvodnju kako bi gospodarstvo bilo tržišno orjentirano i konkurentno. Izrazito nepovoljna dobna struktura nositelja poljoprivrednog gospodarstva ukazuje na nužne promjene nositelja i poticanje mladih na preuzimanje gospodarstava i ulaganja u nova znanja i stjecanje novih vještina.</p> <p><b>Specifični cilj ove intervencije je: Povećanje konkurentnosti i održivosti uz modernizaciju i razvoj postojećih usluga poljoprivrednih gospodarstava.</b></p> <p>Obrazloženje: Kako bi rast zapošljavanja bio dugoročan smatramo da je potrebno modernizirati poljoprivredne strojeve i alate, a koliko je moguće i digitalizirati te uključiti korištenje inovacija u poljoprivrednoj proizvodnji i preradi čime se doprinosi horizontalnom cilju Strateškog plana Zajedničke poljoprivredne politike RH. Želi se potaknuti rast poljoprivrednika bez obzira na njihovu ekonomsku veličinu (minimalno 2000 EUR-a), a sve u cilju što boljeg iskorištenja proizvodnog i prerađivačkog potencijala ovog područja. Intervencija je namijenjena jačanju poljoprivrednih gospodarstava, modernizaciji poljoprivredne proizvodnje i opreme uz uvođenje novih inovativnih i digitalnih rješenja. Intervencija će pružiti potporu unaprjeđenja znanja i vještina</p> |

potrebnog za korištenjem novih tehnologija u proizvodnji i preradi, kao i stjecanju poduzetničkih vještina. Ovom intervencijom žele se stvoriti preduvjeti budućem zapošljavanju u poljoprivredi.

Ova intervencija pridonosi specifičnim ciljevima ZPP-a:

**SO2:** Jačanje usmjerenosti na tržište i povećanje konkurentnosti poljoprivrednih gospodarstva kratkoročno i dugoročno, uključujući veću usmjerenost na istraživanja, tehnologiju i digitalizaciju.

Usklađenost s ovim ciljem očituje se posebno kroz SC 1.1. LRS LAG-a „More249“ jer se upravo modernizacijom želi pojačati usmjerenost PG-a na tržište i njihovo povećanje konkurentnosti.

**SO4:** Doprinos ublažavanja klimatskih promjena i prilagodbi tim promjenama, uključujući smanjenjem emisija stakleničkih plinova i poboljšanjem sekvestracije ugljika, te promicanje održive energije

Kako bi poljoprivredna gospodarstva bila konkurentnija i održivija, nužno je ulagati u obnovljive izvore energije što su pojedini poljoprivrednici istaknuli na radionicima. Takva ulaganja i potencijal razvoja prvenstveno vide mlađi poljoprivrednici.

Intervencija doprinosi Horizontalnom (međusektorskom) cilju: Modernizacija poljoprivrede i ruralnih područja poticanjem i razmjenom znanja, inovacija i digitalizacije u poljoprivredi i ruralnim područjima te promicanjem njihove upotrebe među poljoprivrednicima putem poboljšanog pristupa istraživanjima, inovacijama, razmjeni iskustva i osposobljavanju i to putem pokazatelja:

**R1** Poboljšanje uspješnosti znanjem i inovacijama

Minimalno 2 osobe će imati koristi od savjeta, osposobljavanja, razmjene znanja.

**R3** Digitalizacija poljoprivrede

Minimalno 10% gospodarstva u okviru ove intervencije primijeniti će digitalna rješenja.

Provedbom ove intervencije doprinosi se pokazateljima rezultata:

**R.9** Modernizacija poljoprivrednih gospodarstava

Očekuje se da će **28** poljoprivrednika primiti potporu kroz provedbu ove intervencije za ulaganja u restrukturiranje i modernizaciju.

**R.15** Energija iz obnovljivih izvora iz poljoprivrede i šumarstva te iz drugih obnovljivih izvora putem razvoja kapaciteta za proizvodnju energije

Očekuje se da će instalirani kapacitet za proizvodnju energije iz obnovljivih izvora energije biti min. **0,01MW**

**R.16** Ulaganja povezana s klimom

Očekuje se da će min. **3** poljoprivrednika primiti potporu kroz provedbu ove intervencije za ulaganja u kapacitete za proizvodnju energije iz obnovljivih izvora.

Dodatna vrijednost intervencije u provedbi LEADER očituje se kroz sljedeće:

|  |   |
|--|---|
|  | <ul style="list-style-type: none"> <li>- bolje lokalno upravljanje putem lakše dostupnosti bespovratnim sredstvima, uključenosti lokalnih dionika koji su putem radionica, informiranja i anketnih upitnika sudjelovali u iskazivanju potreba i kreiranju interвенicija</li> <li>- prilagođenosti natječaja i kriterija bodovanja specifičnostima i potrebama LAG područja</li> <li>- dostupnosti bespovratnim sredstvima onim poljoprivrednim gospodarstvima s manjom ekonomskom (minimalno 2.000 EUR-a) koji nemaju mogućnosti prijave na nacionalne natječaje</li> <li>- dostupnost onim poljoprivrednim gospodarstvima koja su uslijed prethodnih šteta na grlima/kulturi pred samu objavu natječaja imaju manju ekonomsku veličinu od dozvoljene a ako odstupanje nije značajno (do 200 €)</li> <li>- odabirom projekata koji imaju inovativni pristup i ulažu u nova, digitalna rješenja</li> </ul> |
| Ciljani korisnici  | Poljoprivredna gospodarstva na području LAG-a „More249“   |
| Temeljni uvjeti prihvatljivosti korisnika                              | <ol style="list-style-type: none"> <li>1. imati prebivalište ili sjedište, uključujući podružnicu, ovisno o organizacijskom obliku unutar područja LAG-a putem kojeg podnosi zahtjev za potporu, prije dana objave LAG natječaja sve do proteka roka od 5 (pet) godina od dana konačne isplate sredstava potpore, osim u slučaju ako odabrani LAG promijeni obuhvat područja ili u slučaju više sile i izvanredne okolnosti sukladno članku 3. stavku 1. Uredbe (EU) br. 2021/2116;</li> <li>2. imati podmirene odnosno uređene financijske obveze prema državnom proračunu;</li> <li>3. ne smije biti u postupku predstečaja, stečaja, stečaja potrošača ili likvidacije u skladu s posebnim propisima.</li> </ol> <p>Detaljni uvjeti prihvatljivosti korisnika biti će definirani LAG natječajem.</p>   |
| Prihvatljive vrste projekta i temeljni uvjeti prihvatljivosti projekta | <p>Prihvatljive vrste projekta odnose se na primarnu poljoprivrednu proizvodnju, preradu, skladištenje poljoprivrednih proizvoda i ostalo.</p> <p>Temeljni uvjeti prihvatljivosti projekta:</p> <ol style="list-style-type: none"> <li>1. biti usklađen sa ciljevima iz LRS</li> <li>2. biti usklađen sa jednim ili više specifičnih ciljeva SP ZPP navedenim u članku 6. stavku 1. i 2. Uredbe (EU) 2021/2115</li> <li>3. provoditi se na području LAG-a na kojem korisnik na LAG natječaju podnosi zahtjev za potporu</li> </ol> <p>Detaljne vrste prihvatljivih projekata i uvjeti prihvatljivosti biti će definirani LAG natječajem.</p>  |
| Načela kriterija odabira   | <p>Prilikom bodovanja projektne prijave, prioritet će imati projekti koji imaju veću ekonomsku vrijednost gospodarstva, provode se u zaleđu ili otocima, uvode digitalna/inovativna rješenja u svoje poslovanje.</p> <p>Detaljno će biti definirano LAG natječajem.</p>   |
| Najniža ukupna vrijednost projekta                                     | 13.000,00 EUR-a (bez PDV-a)   |
| Najviša ukupna vrijednost projekta                                     | 300.000,00 EUR-a (bez PDV-a)  |
| Najniži iznos potpore po projektu                                      | Min. 8.000,00 EUR-a. Detaljno će se definirati LAG natječajem.  |

|                                   |   |
|-----------------------------------|---|
| Najviši iznos potpore po projektu | Max. 20.000,00 EUR-a. Detaljno će se definirati LAG natječajem.   |
| Intenzitet potpore                | Intenzitet potpore može iznositi 65% od ukupnih prihvatljivih troškova projekta, može se uvećati do 80% kada su nositelji PG-a mladi poljoprivrednici, odnosno 85% kada su korisnici mala poljoprivreda gospodarstva. Detaljno će se definirati LAG natječajem. |

|   |   |
|---|---|
| Broj novostvorenih radnih mjesta (puno radno vrijeme), doprinosi R.37 ZPP-a | 0 |
| Broj sačuvanih radnih mjesta  | 2 |

| R.b. |                   |   |
|------|-------------------|---|
| 1.   | Naziv pokazatelja | <b>R.9</b> Modernizacija poljoprivrednih gospodarstava  |
|      | Mjerna jedinica   | Broj poljoprivrednih gospodarstava koji primaju potporu   |
|      | Ciljna vrijednost | 28  |
| 2.   | Naziv pokazatelja | <b>R.16</b> Ulaganja povezana s klimom  |
|      | Mjerna jedinica   | Broj poljoprivrednih gospodarstava koji primaju potporu   |
|      | Ciljna vrijednost | 3   |
| 3.   | Naziv pokazatelja | <b>R.15</b> Energija iz obnovljivih izvora iz poljoprivrede i šumarstva te iz drugih obnovljivih izvora |
|      | Mjerna jedinica   | MW  |
|      | Ciljna vrijednost | 0,01  |
| 4.   | Naziv pokazatelja | <b>R.1.</b> Poboljšanje uspješnosti znanjem i inovacijama   |
|      | Mjerna jedinica   | Broj osoba koje imaju koristi od savjeta, osposobljavanja, razmjene znanja                              |
|      | Ciljna vrijednost | 2   |
| 5.   | Naziv pokazatelja | <b>R.3.</b> Digitalizacija poljoprivrede  |
|      | Mjerna jedinica   | Udio poljoprivrednih gospodarstava koja primaju potporu za digitalnu poljoprivrednu tehnologiju         |
|      | Ciljna vrijednost | 10% u okviru ove intervencije   |

|   |   |
|---|---|
| Naziv i kod intervencije  | <b>1.2.1. Razvoj dodatnih usluga na poljoprivrednom gospodarstvu</b>  |
| Područje obuhvata   | Cjelokupno područje LAG-a „More 249“  |
| Kratki opis intervencije (uključujući doprinos intervencije općem i specifičnom cilju LRS, doprinos intervencije specifičnom cilju ZPP, doprinos pokazateljima rezultata ZPP-a, opis dodatne vrijednosti intervencije u provedbi LEADER pristupa uz naglasak na posebitosti intervencije koje ju razlikuju u odnosu na SP ZPP intervencije te ako je je primjenjivo opis inovativnih elemenata LRS) | Ova intervencija odgovara na potrebu P 1 Osiguranje održivog dohotka, koju su istakli dionici iz svih sektora prilikom izrade LRS, a naročito kroz izradu SWOT analize. Intervencija je namijenjena onim poljoprivrednim gospodarstvima koji imaju registrirane dopunske/nepoljoprivredne djelatnosti I žele ih dodatno razvijati. Intervencija doprinosi <b>Općem cilju 1 Poticanje rasta, razvoja i zapošljavanja u sektoru poljoprivrede.</b> Obrazloženje: Dionici izrade LRS smatraju da razvoj usluga na poljoprivrednim gospodarstvima dovodi do više mogućnosti stvaranja novih radnih mjesta, rasta i razvoja samih poljoprivrednih gospodarstava. Diverzifikacijom poljoprivredne |

proizvodnje postižu se stabilniji i sigurniji prihodi te potiče zadržavanje i stvaranje novih radnih mjesta.

Specifični cilj ove intervencije je: **Povećanje konkurentnosti i održivosti uz modernizaciju i razvoj postojećih usluga poljoprivrednih gospodarstava.**

Obrazloženje: Ulaganja kroz ovu intervenciju potiču diverzifikaciju djelatnosti I predstavljaju sinegiju poljoprivrede i turizma te doprinose jačanju gospodarstva i osiguravaju stabilne prihode. Razvojem djelatnosti kroz turizam i ugostiteljstvo, kao i pružanjem drugih usluga omogućuje se konkurentnost i održivost.

Ova intervencija pridonosi specifičnim ciljevima ZPP-a:

**SO4:** Doprinos ublažavanja klimatskih promjena i prilagodba tim promjenama, uključujući smanjenjem emisija stakleničkih plinova i poboljšanjem sekvestracije ugljika, te promicanje održive energije

Bolje korištenje potpora za obnovljive izvore energije iskazano je kao mogućnost u SWOT analizi te će se kroz ovu intervenciju poticati i dodatno bodovati takav vid ulaganja.

**SO8:** Promicanje zapošljavanja, rasta, socijalne uključenosti i lokalnog razvoja u ruralnim područjima, uključujući biogospodarstvo i održivo šumarstvo

Kroz ovu mjeru će se poticati i dodatno kroz kriterije bodovati novo zapošljavanje.

Intervencija pridonosi horizontalnom cilju: Modernizacija poljoprivrede i ruralnih područja poticanjem i razmjenom znanja, inovacija i digitalizacije u poljoprivredi i ruralnim područjima te promicanjem njihove upotrebe među poljoprivrednicima putem poboljšanog pristupa istraživanjima, inovacijama, razmjeni iskustva i osposobljavanju i to putem pokazatelja:

Provedbom ove intervencije doprinosi se pokazatelju rezultata:

**R.15** Energija iz obnovljivih izvora iz poljoprivrede i šumarstva te iz drugih obnovljivih izvora

Očekuje se da će instalirani kapacitet za proizvodnju energije iz obnovljivih izvora energije biti do 0,01MW

Isto tako, provedbom ove intervencije očekuje se otvaranje 2 nova radna mjesta čime se doprinosi pokazatelju rezultata

**R.16** Ulaganja povezana s klimom

Očekuje se da će 2 poljoprivrednika primiti potporu kroz provedbu ove intervencije za ulaganja u kapacitete za proizvodnju energije iz obnovljivih izvora.

**R.37** Rast i radna mjesta u ruralnim područjima.

Očekuje se zapošljavanje minimalno 2 osobe.

**R.39** Razvoj ruralnog gospodarstva

Očekuje se razvoj 4 ruralna poduzeća

**R40.** Pametna tranzicija ruralnog gospodarstva

Minimalno 2 projekta.

Dodatna vrijednost intervencije u provedbi LEADER očituje se kroz sljedeće:

- bolje lokalno upravljanje putem lakše dostupnosti bespovratnim sredstvima, uključenosti lokalnih dionika

|   |  |
|---|--|
|   | <p>koji su putem radionica, informiranja i anketnih upitnika sudjelovali u iskazivanju potreba i kreiranju intervencija</p> <ul style="list-style-type: none"> <li>- prilagođenosti natječaja i kriterija bodovanja specifičnostima i potrebama LAG područja</li> <li>- davanju dodatnih bodova onim projektima čije aktivnosti doprinose ranjivim skupinama te kroz projekt koriste održive materijale, recikliraju I slično.</li> </ul>  |
| Ciljani korisnici   | Poljoprivredna gospodarstva na području LAG-a „More 249“   |
| Uvjeti prihvatljivosti korisnika                              | <ol style="list-style-type: none"> <li>1. imati prebivalište ili sjedište, uključujući podružnicu, ovisno o organizacijskom obliku unutar područja LAG-a putem kojeg podnosi zahtjev za potporu, prije dana objave LAG natječaja sve do proteka roka od 5 (pet) godina od dana konačne isplate sredstava potpore, osim u slučaju ako odabrani LAG promijeni obuhvat područja ili u slučaju više sile i izvanredne okolnosti sukladno članku 3. stavku 1. Uredbe (EU) br. 2021/2116;</li> <li>2. imati podmirene odnosno uređene financijske obveze prema državnom proračunu;</li> <li>3. ne smije biti u postupku predstečaja, stečaja, stečaja potrošača ili likvidacije u skladu s posebnim propisima</li> </ol> <p>Detaljni uvjeti prihvatljivosti korisnika biti će definirani LAG natječajem.</p> |
| Prihvatljive vrste projekta i uvjeti prihvatljivosti projekta | <p>Prihvatljivi projekti odnose se na razvoj nepoljoprivrednih/dopunskih djelatnosti (turizam/ugostiteljstvo, prerada, usluge i ostalo) na poljoprivrednim gospodarstvima.</p> <p>Temeljni uvjeti prihvatljivosti projekta:</p> <ol style="list-style-type: none"> <li>1. biti usklađen sa ciljevima iz LRS</li> <li>2. biti usklađen sa jednim ili više specifičnih ciljeva SP ZPP navedenim u članku 6. stavku 1. i 2. Uredbe (EU) 2021/2115</li> <li>3. provoditi se na području LAG-a na kojem korisnik na LAG natječaju podnosi zahtjev za potporu</li> </ol> <p>Detaljne prihvatljive vrste projekta I uvjeti prihvatljivosti projekta biti će definirani LAG natječajem.</p>  |
| Načela kriterija odabira                                      | <p>Prilikom bodovanja projektne prijave, prioritet će imati projekti koji imaju veću ekonomsku vrijednost gospodarstva, provode se u zaleđu ili otocima, uvode digitalna/inovativna rješenja u svoje poslovanje, doprinose socijalnom kapitalu.</p> <p>Detaljno će biti definirano LAG natječajem.</p>   |
| Najniža ukupna vrijednost projekta                            | 20.000,00 EUR-a (bez PDV-a)  |
| Najviša ukupna vrijednost projekta                            | 300.000 EUR-a (bez PDV-a)  |
| Najniži iznos potpore po projektu                             | Min. 13.000,00 EUR-a. Detaljno će se definirati LAG natječajem.  |
| Najviši iznos potpore po projektu                             | Max. 30.000,00 EUR-a. Detaljno će se definirati LAG natječajem..   |
| Intenzitet potpore  | Intenzitet potpore može iznositi 65% od ukupnih prihvatljivih troškova projekta. Detaljno će se definirati LAG natječajem.   |

|   |                             |
|---|-----------------------------|
| Broj novostvorenih radnih mjesta (puno radno vrijeme), doprinosi R.37 ZPP-a | 2 novostvorena radna mjesta |
|---|-----------------------------|



|                              |                         |
|------------------------------|-------------------------|
| Broj sačuvanih radnih mjesta | 2 sačuvana radna mjesta |
|------------------------------|-------------------------|

| R.b. |                   |  |
|------|-------------------|--|
| 1.   | Naziv pokazatelja | R15. Energija iz obnovljivih izvora iz poljoprivrede I šumarstva te iz drugih obnovljivih izvora |
|      | Mjerna jedinica   | MW   |
|      | Ciljna vrijednost | 0,01   |
| 2.   | Naziv pokazatelja | R16. Ulaganja povezana s klimom  |
|      | Mjerna jedinica   | Broj poljoprivrednih gospodarstava koji primaju potporu  |
|      | Ciljna vrijednost | 2  |
| 3.   | Naziv pokazatelja | R39. Razvoj ruralnog gospodarstva  |
|      | Mjerna jedinica   | Broj poduzeća  |
|      | Ciljna vrijednost | 4  |
| 4    | Naziv pokazatelja | R40. Pametna tranzicija ruralnog gospodarstva  |
|      | Mjerna jedinica   | Broj projekata   |
|      | Ciljna vrijednost | 2  |

|   |  |
|---|--|
| Naziv i kod intervencije  | <b>2.1.1. Ulaganje u stvaranje dodatnog sadržaja/usluga u ruralnom prostoru</b>  |
| Područje obuhvata   | Područje LAG-a „More 249“  |
| Kratki opis intervencije (uključujući doprinos intervencije općem i specifičnom cilju LRS, doprinos intervencije specifičnom cilju ZPP, doprinos pokazateljima rezultata ZPP-a, opis dodatne vrijednosti intervencije u provedbi LEADER pristupa uz naglasak na posebitosti intervencije koje ju razlikuju u odnosu na SP ZPP intervencije te ako je je primjenjivo opis inovativnih elemenata LRS) | <p>Ova intervencija odgovara na potrebu P 2 Pобољшanje kvaliteta života u ruralnoj sredini. Vidljivo je postojanje većeg broja objekata društvene infrastrukture, a koja treba dodatna ulaganja naročito na području otoka i zaleđa/zaobalja. Kroz ovu intervenciju planirana je potpora za unaprjeđenje kvalitete postojeće lokalne infrastrukture i izgradnju nove infrastrukture da bi se povećao broj ili kvaliteta dostupnih usluga. Ulaganjem u javnu infrastrukturu planira se ublažiti demografska kretanja, omogućiti bolje uvjete života i doprinijeti indirektno zadržavanju i/ili otvaranju radnih mjesta.</p> <p>Intervencija doprinosi <b>Općem cilju 2 Povećanje atraktivnosti ruralnog prostora kroz raznolikost sadržaja I promociju kulturne baštine I gastronomije.</b></p> <p>Obrazloženje: Obzirom na slabosti istaknute kroz SWOT analizu: zapuštenu i devastiranu društvenu i turističku infrastrukturu te zapuštene i neuređene javne zelene površine i vidikovce provedbom ove intervencije želi se javna infrastruktura staviti u funkciju kako bi lokalno stanovništvo, kao i turisti i posjetitelji imali dodatni sadržaj I kako bi ruralni prostor postao atraktivniji.</p> <p>Specifični cilj ove intervencije je: <b>SC 2.1. Unaprjeđenje ruralne infrastrukture</b></p> <p>Obrazloženje: Intervencijom se želi omogućiti dostupnost različitih sadržaja uz koncept „Pametnih sela“ koristeći moderna digitalna rješenja i inovacije da bi se postigli veći učinci na LAG području.</p> <p>Ova intervencija pridonosi specifičnim ciljevima ZPP-a: <b>SO8: Promicanje zapošljavanja, rasta, rodne ravnopravnosti, uključujući sudjelovanje žena u</b></p> |

|   |  |
|---|--|
|   | <p>poljoprivredi, socijalne uključenosti i lokalnog razvoja u ruralnim područjima, uključujući kružno biogospodarstvo i održivo šumarstvo</p> <p>Unapređenjem lokalne infrastrukture i stvaranjem dodatnog sadržaja za lokalno stanovništvo promiče se socijalna uključenost te lokalni razvoj.</p> <p>Horizontalni (međusektorski) cilj modernizacije poljoprivrednog sektora poticanjem i razmjenom znanja, inovacija i digitalizacije u poljoprivredi i ruralnim područjima te promicanjem njihove upotrebe usklađen je jer se kroz ovu intervenciju potiče digitalizacija u ruralnim područjima primjenom koncepta „Pametnih sela“.</p> <p>Provedbom ove intervencije doprinosi se pokazateljima rezultata</p> <p><b>R.41</b> Povezivanje ruralne Europe</p> <p>Obrazloženje: Očekuje se da će 3000 korisnika imati koristi od poboljšanja postojeće i izgradnje nove lokalne infrastrukture.</p> <p>Dodatna vrijednost intervencije u provedbi LEADER očituje se kroz sljedeće:</p> <ul style="list-style-type: none"> <li>- poboljšano lokalno upravljanje putem projektnih aktivnosti koji doprinose očuvanju kulturne baštine, stvaranja dodatnog sadržaja u cilju povećanja atraktivnosti ruralnog prostora, jačanje identiteta i promocije područja</li> <li>- prilagodbenosti natječaja i kriterija bodovanja specifičnostima i potrebama LAG područja</li> <li>- davanje prednosti projektima koji uvode inovativne aktivnosti i pridonose održivosti</li> </ul> |
| Ciljani korisnici   | Jedinice lokalne samouprave  |
| Uvjeti prihvatljivosti korisnika                              | <ol style="list-style-type: none"> <li>1. imati prebivalište ili sjedište, uključujući podružnicu, ovisno o organizacijskom obliku unutar područja LAG-a putem kojeg podnosi zahtjev za potporu, prije dana objave LAG natječaja sve do proteka roka od 5 (pet) godina od dana konačne isplate sredstava potpore, osim u slučaju ako odabrani LAG promijeni obuhvat područja ili u slučaju više sile i izvanredne okolnosti sukladno članku 3. stavku 1. Uredbe (EU) br. 2021/2116;</li> <li>2. imati podmirene odnosno uređene financijske obveze prema državnom proračunu;</li> <li>3. ne smije biti u postupku predstečaja, stečaja, stečaja potrošača ili likvidacije u skladu s posebnim propisima</li> </ol>   |
| Prihvatljive vrste projekta i uvjeti prihvatljivosti projekta | <p>Prihvatljivi su projekti koji se odnose na razvoj/unapređenje javne infrastrukture, očuvanje i korištenje kulturne i prirodne baštine a odnose se na aktivnosti rekonstrukcija postojećih građevina, izgradnja građevina i/ili opremanje građevina za kulturno-društvenu, obrazovno-odgojnu, sportsko rekreativnu i turističku namjenu.</p>   |

|                                    |  |
|------------------------------------|--|
|                                    | <p>Temeljni uvjeti prihvatljivosti projekta:</p> <ol style="list-style-type: none"> <li>1. biti usklađen sa ciljevima iz LRS</li> <li>2. biti usklađen sa jednim ili više specifičnih ciljeva SP ZPP navedenim u članku 6. stavku 1. i 2. Uredbe (EU) 2021/2115</li> <li>3. provoditi se na području LAG-a na kojem korisnik na LAG natječaju podnosi zahtjev za potporu</li> </ol> <p>Prihvatljive vrste projekata i temeljni uvjeti prihvatljivosti biti će definirani LAG natječajem.</p> |
| Načela kriterija odabira           | Prilikom bodovanja projektne prijave, prioritet će imati projekti se provode se u zaleđu ili otocima i uvode digitalna/inovativna rješenja. Detaljno će biti definirano LAG natječajem.  |
| Najniža ukupna vrijednost projekta | 80.000,00 EUR-a (bez PDV-a)  |
| Najviša ukupna vrijednost projekta | 300.000 eura (bez PDV-a)   |
| Najniži iznos potpore po projektu  | Min.30.000,00 eura. Definirati će se LAG natječajem  |
| Najviši iznos potpore po projektu  | Mak. 80.000,00 eura. Definirati će se LAG natječajem   |
| Intenzitet potpore                 | 100% prihvatljivih troškova  |

|   |   |
|---|---|
| Broj novostvorenih radnih mjesta (puno radno vrijeme), doprinosi R.37 ZPP-a | 0 |
| Broj sačuvanih radnih mjesta  | 0 |

|      |                   |  |
|------|-------------------|--|
| R.b. |                   |  |
| 1.   | Naziv pokazatelja | Projekti koji su ostvarili potporu kroz intervenciju |
|      | Mjerna jedinica   | Broj projekata                                       |
|      | Ciljna vrijednost | 7 projekata  |
| 2.   | Naziv pokazatelja | R.41 Povezivanje ruralne Europe                      |
|      | Mjerna jedinica   | Broj ruralnog stanovništvo koje ima koristi          |
|      | Ciljna vrijednost | 3.000  |

|   |  |
|---|--|
| Naziv i kod intervencije  | <b>3.1.1. Potpora aktivnostima promocije lokalne gastronomije i kulturne baštine</b>   |
| Područje obuhvata   | Područje LAG-a „More 249“  |
| Kratki opis intervencije (uključujući doprinos intervencije općem i specifičnom cilju LRS, doprinos intervencije specifičnom cilju ZPP, doprinos pokazateljima rezultata ZPP-a, opis dodatne vrijednosti intervencije u provedbi LEADER pristupa uz naglasak na posebitosti intervencije koje ju razlikuju u odnosu na SP ZPP intervencije te ako je je primjenjivo opis inovativnih elemenata LRS) | <p>Ova intervencija odgovara na potrebu P 3. Jačanje promocije lokalne gastronomije i kulturne materijalne i nematerijalne baštine koja je istaknuta na radionicama za izradu LRS. Doprinosi <b>Općem cilju 2. Povećanje atraktivnosti ruralnog prostora kroz raznolikost sadržaja I promociju kulturne baštine I gastronomije.</b></p> <p>Obrazloženje: Potpora je namijenjena održavanju različitih manifestacija, sajmova, edukativnih aktivnosti I slično u cilju promoviranja poljoprivrednih proizvoda, lokalne gastronomije, tradicije, običaja i kulturne baštine. Potpora je namjenjena i nabavci nove opreme kojom će se promovirati kulturna baština. Specifični cilj ove intervencije <b>SC 3.1. Jačanje identiteta I promocija LAG područja</b></p> |

|                                  |  |
|----------------------------------|--|
|                                  | <p>Objasnenje: Razliĉite aktivnosti u okviru ove potpore doprinijeti će promociji, jaĉanju identiteta i boljoj prepoznatljivosti podruĉja.</p> <p>Ova intervencija pridonosi specifiĉnim ciljevima ZPP-a:<br/> <b>S08:</b> Promicanje zapošljavanja, rasta, rodne ravnopravnosti, ukljuĉujući sudjelovanje žena u poljoprivredi, socijalne ukljuĉenosti i lokalnog razvoja u ruralnim podruĉjima, ukljuĉujući kružno biogospodarstvo i odrŹivo šumarstvo<br/> Objasnenje: Ova mjera potiče rast i lokalni razvoj, a poticat će se dugoroĉne kontinuirane manifestacije koje promiĉu i zapošljavanje osoba na cjelogodišnjem razvoju manifestacija.</p> <p>Horizontalni (meĉusektorski) cilj modernizacije poljoprivrednog sektora poticanjem i razmjenom znanja, inovacija i digitalizacije u poljoprivredi i ruralnim podruĉjima te promicanjem njihove upotrebe usklaĉen je s ovom intervencijom i njenim ciljevima jer se korištenje digitalnih rješenja planira dodatno bodovati kroz kriterije.</p> <p>Provedbom ove intervencije doprinosi se pokazatelju rezultata <b>R 41</b> Povezivanje ruralnih podruĉja Europe..<br/> Objasnenje: Razvojem i kreiranjem promotivnih aktivnosti u podruĉju povećava se udio ruralnog stanovništva koji ima koristi i veći pristupu uslugama.</p> <p>Dodatna vrijednost intervencije u provedbi LEADER oĉituje se kroz sljedeće:</p> <ul style="list-style-type: none"> <li>- poboljšano lokalno upravljanje putem projektnih aktivnosti koji doprinose oĉuvanju kulturne baštine, stvaranja dodatnog sadržaja u cilju povećanja atraktivnosti ruralnog prostora, jaĉanje identiteta i promocije podruĉja</li> <li>- prilagoĉenosti natjeĉaja i kriterija bodovanja specifiĉnostima i potrebama LAG podruĉja</li> <li>- davanje prednosti projektima koji uvode inovativne aktivnosti i pridonose odrŹivosti</li> </ul> <p>Razliĉitost intervencije u odnosu na nacionalnu razinu jer je odgovor na iskazane potrebe lokalnih dionika i kreirana na njihovo traŹenje. Na nacionalnoj razini nema takve intervencije.</p> |
| Ciljani korisnici                | Javne ustanove u kulturi, turistiĉke zajednice, muzeji, udruge. Detaljno će biti definirano LAG natjeĉajem.  |
| Uvjeti prihvatljivosti korisnika | <ol style="list-style-type: none"> <li>1. imati prebivalište ili sjedište, ukljuĉujući podruŹnicu, ovisno o organizacijskom obliku unutar podruĉja LAG-a putem kojeg podnosi zahtjev za potporu, prije dana objave LAG natjeĉaja sve do proteka roka od 5 (pet) godina od dana konaĉne isplate sredstava potpore, osim u sluĉaju ako odabrani LAG promijeni obuhvat podruĉja ili u sluĉaju više sile i izvanredne okolnosti sukladno ĉlanku 3. stavku 1. Uredbe (EU) br. 2021/2116;</li> <li>2. imati podmirene odnosno ureĉene financijske obveze prema drŹavnom proraĉunu;</li> <li>3. ne smije biti u postupku predsteĉaja, steĉaja, steĉaja potrošaĉa ili likvidacije u skladu s posebnim propisima</li> </ol>   |

|   |  |
|---|--|
| Prihvatljive vrste projekta i uvjeti prihvatljivosti projekta | <p>Prihvatljive vrste projekta odnose se na opremanje objekata/prostorija I organizaciju različitih događanja u svrhu promocije područja I stvaranja bolje prepoznatljivosti.</p> <p>Uvjeti prihvatljivosti projekta:</p> <ol style="list-style-type: none"> <li>1. biti usklađen sa ciljevima iz LRS</li> <li>2. biti usklađen sa jednim ili više specifičnih ciljeva SP ZPP navedenim u članku 6. stavku 1. i 2. Uredbe (EU) 2021/2115</li> <li>3. provoditi se na području LAG-a na kojem korisnik na LAG natječaju podnosi zahtjev za potporu</li> <li>4. ukupni iznos projekta ne smije biti veći od 300.000,00 EUR (bez PDV-a)</li> <li>5. biti usklađen sa pravilima državne potpore, ako je primjenjivo</li> <li>6. biti usklađen s EU i RH zakonodavstvom koje se odnosi na predmetni projekt</li> </ol> <p>Detaljno će biti definirano LAG natječajem.</p> |
| Načela kriterija odabira                                      | <p>Prilikom bodovanja projektne prijave, prioritet će imati projekti koji se provode presezoni ili posezoni, aktivnosti se provode u zaleđu ili otocima, uvode digitalna/inovativna rješenja I provode edukativne aktivnosti.</p> <p>Detaljno će biti definirano LAG natječajem.</p>   |
| Najniža ukupna vrijednost projekta                            | 8.000,00 EUR-a (bez Pdv-a)   |
| Najviša ukupna vrijednost projekta                            | 50.000 eura (bez PDV-a)  |
| Najniži iznos potpore po projektu                             | Min. 4.000,00 EUR-a (bez PDV-a). Detaljno će biti definirano LAG natječajem.   |
| Najviši iznos potpore po projektu                             | Max. 15.000,00 eura. Detaljno će biti definirano LAG natječajem.   |
| Intenzitet potpore  | Minimalno 50% prihvatljivih troškova. Detaljno će biti definirano LAG natječajem.  |

Pokazatelji [Temeljiti planiranje na godini ostvarenja isplate; doprinosi za R 37 je isključivo za novostvorena radna mjesta]

|   |  |
|---|--|
| Broj novostvorenih radnih mjesta (puno radno vrijeme), doprinosi R.37 ZPP-a | Kroz provedbu ove intervencije planirano je stvaranje 0 novih radnih mjesta.   |
| Broj sačuvanih radnih mjesta  | Kroz provedbu ove intervencije planirano je očuvanje 0 postojeća radna mjesta. |

|      |                   |  |
|------|-------------------|--|
| R.b. |                   |  |
| 1.   | Naziv pokazatelja | Razvijene aktivnosti promocije lokalne gastronomije i kulturne baštine |
|      | Mjerna jedinica   | Broj aktivnosti promocije lokalne gastronomije i kulturne baštine      |
|      | Ciljna vrijednost | 7  |
| 4.   | Naziv pokazatelja | R.41 Povezivanje ruralne Europe  |
|      | Mjerna jedinica   | Broj ruralnog stanovništvo koje ima koristi                            |
|      | Ciljna vrijednost | 3000   |

Skupni prikaz svih pokazatelja za sve intervencije LRS [Navedi sve pokazatelje (uključujući broj novostvorenih i sačuvanih radnih mjesta) nakon navođenja svih intervencija; temeljiti planiranje na godini ostvarenja isplate

| Intervencija LRS | Pokazatelj  | Mjerna jedinica  | Doprinos pokazateljima rezultata ZPP | Ciljna vrijednost po godinama |       |       |       |       |       |       | Ukupna vrijednost |
|------------------|---|--|--------------------------------------|-------------------------------|-------|-------|-------|-------|-------|-------|-------------------|
|                  |   |  |                                      | 2023.                         | 2024. | 2025. | 2026. | 2027. | 2028. | 2029. |                   |
| 1.1.1.           | Broj novoostvarenih radnih mjesta (puno radno vrijeme)                                      | Nova radna mjesta  | R.37                                 | /                             | /     | /     | /     | /     | /     | /     | /                 |
| 1.1.1.           | Broj očuvanih radnih mjesta   | Očuvana radna mjesta   | -                                    | /                             | /     | /     | /     | /     | /     | 2     | 2                 |
| 1.1.1.           | Modernizacija poljoprivrednih gospodarstava   | Broj poljoprivrednih gospodarstava koji primaju potporu                    | R.9                                  | /                             | /     | /     | /     | /     | /     | /     | 28                |
| 1.1.1.           | Energija iz obnovljivih izvora iz poljoprivrede i šumarstva te iz drugih obnovljivih izvora | MW   | R.15                                 | /                             | /     | /     | /     | 0,005 | 0,005 |       | 0,01              |
| 1.1.1.           | Ulaganja povezana s klimom  | Broj poljoprivrednih gospodarstava koji primaju potporu                    | R.16                                 | /                             | /     | /     | /     |       |       |       | 3                 |
| 1.1.1.           | Poboljšanje uspješnosti znanjem i inovacijama   | Broj osoba koje imaju koristi od savjeta, osposobljavanja, razmjene znanja | R.1                                  | /                             | /     | /     | /     | 2     | /     | 1     | 2                 |
| 1.1.1.           | Digitalizacija poljoprivrede  | Broj poljoprivrednih gospodarstava   | R.3                                  |                               |       |       |       |       |       |       | 3                 |

|        |   |   |      |   |   |   |   |      |   |      |      |
|--------|---|---|------|---|---|---|---|------|---|------|------|
|        |   | koji primaju potporu                                    |      |   |   |   |   |      |   |      |      |
| 1.2.1. | Broj novoostvarenih radnih mjesta (puno radno vrijeme)  | Nova radna mjesta                                       | R.37 | / | / | / | / | 2    | / | /    | 2    |
| 1.2.1. | Broj očuvanih radnih mjesta   | Očuvana radna mjesta                                    | -    | / | / | / | / | 2    | / | /    | 2    |
| 1.2.1. | Razvoj ruralnoga gospodarstva   | broj poduzeća   | R.39 | / | / | / | / | 2    | / | 2    | 4    |
| 1.2.1. | Energija iz obnovljivih izvora iz poljoprivrede i šumarstva te iz drugih obnovljivih izvora                               | MW  | R 15 | / | / | / | / | 0,01 | / | /    | 0,01 |
| 1.2.1. | Ulaganja povezana s klimom  | Broj poljoprivrednih gospodarstava koji primaju potporu | R 16 | / | / | / | / | 2    | / | /    | 2    |
| 1.2.1. | Pametna tranzicija ruralnog gospodarstva  | Broj projekata  |      |   |   |   |   | 2    |   |      | 2    |
| 2.1.1. | Broj novoostvarenih radnih mjesta (puno radno vrijeme)  | Nova radna mjesta                                       | R37  | / | / | / | / | /    | / | /    | /    |
| 2.1.1. | Broj očuvanih radnih mjesta   | Očuvana radna mjesta                                    | -    | / | / | / | / | /    | / | /    | /    |
| 2.1.1. | Projekti koji su ostvarili potporu kroz intervenciju  | Broj projekata  | -    | / | / | / | / | 3    | / | 4    | 7    |
| 2.1.1. | Udio ruralnog stanovništva koje ima koristi od poboljšanog pristupa uslugama i infrastrukturi kroz potporu u okviru ZPP-a | broj ruralnog stanovništvo koje ima koristi             | R.41 | / | / | / | / | 500  | / | 2500 | 3000 |

|        |   |   |      |   |   |   |      |   |   |      |      |
|--------|---|---|------|---|---|---|------|---|---|------|------|
| 3.1.1. | Broj novoostvarenih radnih mjesta (puno radno vrijeme) doprinosi R32 ZPP-a  | Nova radna mjesta   | R37  | / | / | / | /    | / | / | 0    | 0    |
| 3.1.1. | Broj očuvanih radnih mjesta   | Očuvana radna mjesta  | -    | / | / | / | /    | 0 | / | /    | 0    |
| 3.1.1. | Razvijene aktivnosti promocije lokalne gastronomije i kulturne baštine  | Broj aktivnosti promocije lokalne gastronomije i kulturne baštine | -    | / | / | / | /    |   | / |      |      |
| 3.1.1. | Udio ruralnog stanovništva koje ima koristi od poboljšanog pristupa uslugama i infrastrukturi kroz potporu u okviru ZPP-a | broj ruralnog stanovništvo koje ima koristi                       | R.41 | / | / | / | 1000 | / | / | 2000 | 3000 |



Prikaz kriterija na temelju kojih projekti iz intervencije doprinose provedbi koncepta Pametnih sela [popuniti tablicu ako je primjenjivo; razraditi kriterije prema posebnostima LAG područja i ciljevima intervencije na temelju kojih će se projekti iz intervencije moći svrstati među projekte koji doprinose konceptu Pametnih sela; tablica može biti zajednička za sve intervencije odnosno isti kriteriji LAG-a se mogu primijeniti na sve LAG intervencije, ali moguće je izraditi i tablicu odnosno kriterije za svaku LAG intervenciju; kada se tablica izrađuje za svaku LAG intervenciju onda je istu potrebno prikazati uz LAG intervenciju]

| r.b. | Kriterij koji doprinosi provedbi koncepta Pametnih sela                   | Kriteriji LAG-a na temelju kojih se projekti svrstavaju u projekte koji doprinose provedbi koncepta Pametnih sela  |
|------|---|--|
| 1.   | Inovativna i pametna rješenjima u selima                                  | <ul style="list-style-type: none"> <li>- Organiziranje prihvata korištenog materijala poput staklene rabljene ambalaže i recikliranje istog unutar poljoprivrednih gospodarstava</li> <li>- Organizacija novih oblika edukacije i prijenosa znanja i iskustva od korisnika po završetku provedbe projekata i uz organiziranje manifestacije</li> </ul> |
| 2.   | Digitalizaciju u poljoprivredi i ostalim društvenim aktivnostima u selima | <ul style="list-style-type: none"> <li>- Korištenje digitalnih rješenja s popisa digitalnih rješenja koje bitno pridonose poljoprivredi ili ruralnom području (kao što su pametne ploče)</li> </ul>  |
| 3.   | Doprinos okolišnim ciljevima i ublažavanju klimatskih promjena u selima.  | <ul style="list-style-type: none"> <li>- Nabavka kapaciteta za proizvodnju energije iz obnovljivih izvora energije (Popis bi se priredio uz natječaj, ali i način kako bi se mogli bodovati ona oprema i rješenja koji nisu na popisu. Primjer opreme je – solarne ploče), pametne klupe</li> </ul>  |

#### 5.4. Opis procesa odabira projekata na LAG natječajima

Proces odabira projekata vršiti će se putem transparentnih natječaja sukladno definiranim intervencijama i njihovim uvjetima prihvatljivosti; prihvatljivim i neprihvatljivim troškovima; najnižim iznosima potpore i intenzitetu potpore koji su usklađeni s Strateškim planom Zajedničke poljoprivredne politike. Kriteriji odabira su postavljeni na način da postižu definirane prioritetne ciljeve LRS-a. Ono što će karakterizirati sve definirane kriterije je jednostavnost i transparentnost, te potpuna objektivnost. Za kreiranje kriterija koristi se naša snaga, a to je prethodno iskustvo u provođenju Programa ruralnog razvoja.

Za postupak odobrenja projekata koji se provode na nivou LAG-a odgovorno je Povjerenstvo za odabir projekata. U Povjerenstvo za odabir će biti uključene osobe koje dobro poznaju lokalne potrebe i mogu razumjeti „širu sliku” u smislu integriranog razvoja područja. Ukoliko se ukaže potreba za određenim profilom stručnjaka prilikom odabira projekta, Povjerenstvo

može uključivati dodatne stručnjake. Prilikom odlučivanja o odabiru projekata iznimno će se voditi računa o tome da ne bude sukoba interesa odnosno da ne postoji povezanost između podnositelja prijave projekta i člana povjerenstva za odabir. Povjerenstvo će također poštivati pravilo da na određenoj razini donošenja odluka bude ravnomjerno sudjelovanje pojedinih interesnih skupine/odnosno sektora. Za svaku mjeru LAG-a za koju je raspisan natječaj, Povjerenstvo za odabir projekata predlaže tročlani Ocjenjivački odbor. Odabir projekata provodi se u 3 faze kako slijedi: LAG je sukladno uputama Agencije za plaćanje i MP izradio poseban dokument, Pravilnik za odabir projekata sa detaljno razrađenim glavnim fazama koje su prethodno navedene, gdje su definirane sve faze i procedura za provođenje postupka odabira projekata.

Posebna pozornost je posvećena procedurama u prvoj fazi, gdje je definirana administrativna provjera prihvatljivosti te uzeti u obzir kriteriji isključenja, dok za ostalu dokumentaciju je predviđena mogućnost nadopune ili objašnjenja. LAG će osigurati transparentnost selekcijskog postupka i izbjegavanje sukoba interesa prema Uredbi (EU) br. 1303/2013, članku 34. između podnositelja prijave i članova povjerenstva.

Točnije, član Povjerenstva za odabir ne može sudjelovati u postupku odabira ako: član povjerenstva za odabir je podnositelj, predstavnik podnositelja, član obitelji ili rođak podnositelja prijave; član povjerenstva za odabir je u poslovnom, radnom ili drugačijem odnosu s podnositeljem prijave; Član povjerenstva za odabir povezan je s podnositeljem na drugi način ili postoje okolnosti koje mogu utjecati na objektivnost pri odabiru. Tijekom obrade prijave projekata, sukob interesa kontrolira tijelo LAG-a odgovorno za njihovu obradu. Član povjerenstva za odabir mora povjerenstvo za odabir unaprijed obavijestiti o mogućem sukobu interesa kako bi mu ostavio dovoljno vremena da, po potrebi, ponovno organizira postupak. Isključeni član povjerenstva ne sudjeluje ni u jednom dijelu selekcijskog postupka gdje se manifestira njegova povezanost s podnositeljem. FAZA 1 •LAG zaprima projekte i provjerava kriterije isključenja o čemu sastavlja zapisnik. FAZA 2 •Ocjenjivački odbor ocjenjuje projekte prema kriterijima dodjele za pojedinu mjeru. Temeljem ocjena priprema rang listu. FAZA 3 •Temeljem rang liste Povjerenstvo za odabir projekata donosi konačnu odluku o financiranju projekata.

## 5.5. Usklađenost LRS sa ZPP

**Tablica 30: Usklađenost LRS sa SP ZPP**

| Opći cilj LRS  | Specifični cilj LRS  | Intervencija LRS  | Usklađenost sa specifičnim ciljevima ZPP (uključujući međusektorski/horizontalni)   |
|--|--|---|---|
| OC 1.<br>Poticanje rasta, razvoja i zapošljavanja u sektoru poljoprivrede  | SC 1.1.<br>Povećanje konkurentnosti i održivosti uz modernizaciju i razvoj postojećih usluga na poljoprivrednom gospodarstvu | 1.1.1. Jačanje konkurentnosti i stvaranje preduvjeta za održivi dohodak poljoprivrednih gospodarstava | <b>SC2:</b> Jačanje usmjerenosti na tržište i povećanje konkurentnosti poljoprivrednih gospodarstva kratkoročno i dugoročno, uključujući veću usmjerenost na istraživanja, tehnologiju i digitalizaciju.                                  |
|  |  | 1.2.1. Razvoj dodatnih usluga na poljoprivrednom gospodarstvu   | <b>SC4:</b> Doprinos ublažavanja klimatskih promjena i prilagodbi tim promjenama, uključujući smanjenjem emisija stakleničkih plinova i poboljšanjem sekvenciranja ugljika, te promicanje održive energije                                |
|  |  |   | <b>SC4:</b> Doprinos ublažavanja klimatskih promjena i prilagodbi tim promjenama, uključujući smanjenjem emisija stakleničkih plinova i poboljšanjem sekvenciranja ugljika, te promicanje održive energije                                |
|  |  |   | <b>SC8:</b> Promicanje zapošljavanja, rasta, rodne ravnopravnosti, uključujući sudjelovanje žena u poljoprivredi, socijalne uključenosti i lokalnog razvoja u ruralnim područjima, uključujući kružno biogospodarstvo i održivo šumarstvo |
| OC 2.<br>Povećanje atraktivnosti ruralnog prostora kroz raznolikost sadržaja i promociju kulturne baštine i gastronomije | SC 2.1.<br>Unapređenje ruralne infrastrukture  | 2.1.1. Ulaganje u stvaranje dodatnog sadržaja/usluga u ruralnom prostoru                              | <b>SC8:</b> Promicanje zapošljavanja, rasta, rodne ravnopravnosti, uključujući sudjelovanje žena u poljoprivredi, socijalne uključenosti i lokalnog razvoja u ruralnim područjima, uključujući kružno biogospodarstvo i održivo šumarstvo |
|  | SC 3.1. Jačanje identiteta i promocija LAG područja  | 3.1.1. Potpora aktivnostima promocije lokalne gastronomije i kulturne baštine                         | <b>SC8:</b> Promicanje zapošljavanja, rasta, rodne ravnopravnosti, uključujući sudjelovanje žena u poljoprivredi, socijalne uključenosti i lokalnog razvoja u ruralnim područjima, uključujući kružno biogospodarstvo i održivo šumarstvo |

## 6. KAPACITET LAG-a ZA PROVEDBU LRS

### 6.1. Kapacitet LAG-a za upravljanje LAG-om i provedbom LRS

LAG „MORE 249“ trenutno zapošljava 3 osobe na neodređeno i na puno radno vrijeme, od kojih sve imaju visoku stručnu spremu te su kvalificirane za obavljanje poslova koji se od njih zahtijevaju za uspješno funkcioniranje rada LAG-a:

- voditeljicu koja je zaposlena od svibnja 2014. godine,
- stručnu suradnicu zaposlenu od veljače 2017.godine i
- stručnu suradnicu koja je zaposlena od svibnja 2019. godine.

Zaposlenici LAG-a s odgovarajućim kvalifikacijama potrebnim za kvalitetnu provedbu LRS obavljaju opće, stručne, administrativne i druge poslove za potrebe tijela LAG-a.

Voditeljica LAG-a je diplomirana ekonomistica s višegodišnjim radnim iskustvom. Ima završen tečaj za voditelja pisanja i provedbe projekata iz EU, te je sudjelovala u pripremi i pisanju projekata za natječaje domaćih i inozemnih donatora. Također je završila edukaciju za izradu poslovnog plana projekata financiranih iz PRR.

Jedna od stručnih suradnica je po zanimanju magistar inženjer agroekologije i ima završenu edukaciju o EU fondovima i edukaciju za izradu i provedbu projekata iz programa ruralnog razvoja. Posjeduje radno iskustvo u radu s udrugama jer je i prije zaposlenja u LAG-u bila zaposlena u udruzi Argonauta. Druga stručna suradnica po zanimanju je mag. oln. i ind. koja je svoje radno iskustvo stekla radom u Ministarstvu obrazovanja te kroz provedbu brojnih projekata.

Kroz razdoblje djelovanja LAG-a zaposlenici LAG-a prisustvovali su na brojnim radionicama u svrhu izgradnje novih znanja i vještina te su se osobno i profesionalno razvijali u području ruralnog razvoja, zakonske regulative, pripremi i provedbi projekata te strateškog planiranja. Stečena znanja i iskustvo su putem edukacija, radionica i savjetovanja prenosili na stanovništvo područja LAG-a u svrhu širenja i dostupnosti informacija u svim segmentima korištenja bespovratnih sredstava, umrežavanja te upoznavanja s mogućnostima koje se nude iz PRR-a.

**Tablica 31: Kapacitet LAG-a za upravljanje LAG-om i provedbu LRS**

| Godina provedbe LRS | Planirani broj zaposlenih osoba koji rade isključivo na provedbi LRS (animacija, LAG natječaj, ostali uredski poslovi u vezi provedbe LRS), izražen u FTE | Planirani iznos članarina (ukupno) za predfinanciranje tekućih troškova i animacije | Planirani iznos iz ostalih izvora financiranja za predfinanciranje tekućih troškova i animacije | Ukupno planirani iznos za predfinanciranje tekućih troškova i animacije |
|---------------------|---|---|---|---|
| 2023.               | 2,5   | 14.000,00 EUR   | 0,00 EUR  | 14.000,00 EUR   |
| 2024.               | 3   | 14.000,00 EUR   | 0,00 EUR  | 14.000,00 EUR   |
| 2025.               | 3   | 14.700,00 EUR   | 0,00 EUR  | 14.700,00 EUR   |
| 2026.               | 3   | 14.700,00 EUR   | 0,00 EUR  | 14.700,00 EUR   |
| 2027.               | 3   | 15.300,00 EUR   | 0,00 EUR  | 15.300,00 EUR   |
| 2028. (n+2)         | 3   | 15.300,00 EUR   | 0,00 EUR  | 15.300,00 EUR   |
| 2029. (n+2)         | 3   | 16.000,00 EUR   | 0,00 EUR  | 16.000,00 EUR   |

## 6.2. Opis praćenja (monitoring) i procjene (evaluacija) provedbe LRS

Praćenje (monitoring) i procjena provedbe LRS-a će biti sastavni dio redovnih aktivnosti LAG-a, tj. njegovih zaposlenika, dok će se za izradu evaluacije po potrebi i sukladno odluci tijela LAG-a koristiti usluge vanjskih stručnjaka. Zaključci izvedeni iz godišnjih izvješća koja su nastala kao rezultat praćenja (monitoringa) i procjene (evaluacije) LRS dati će se smjernice eventualne izmjene LRS, dodatne aktivnosti provedbe, animacije i pripremu za novo programsko razdoblje. Evaluacija će se provoditi kroz sl. faze : - Izrada plana evaluacije - Priprema pratećih tablica za izvještaje - Provedba evaluacije koja će uključivati mjerljive zaključke provedenih promatranja i prikupljanje podataka s terena, analizu i prosudbu kvalitete intervencija ( djelotvornost, dosljednost, financijski rezultat i primarni /sekundarni učinak).

Redovito praćenje će se provoditi putem:

- pripreme i usvajanja redovitih godišnjih izvješća o provedbi strategije i postizanja ciljeva, temeljem definiranih pokazatelja učinaka, formiranih za praćenje ciljeva, odnosno aktivnosti, kako su definirani LRS-om,
- usporedbe plana i realizacije proračuna LRS-a,
- pripreme i provedbe redovitih izvješća o provedbi pojedinačnih projekata za realizaciju aktivnosti utvrđenih strategijom, na području LAG-a,
- te praćenja projekata suradnje.

Ocjenu aktivnosti (intervencija ) LAG-a i provedbe LRS-a potrebno je provoditi na godišnjoj razini u svrhu ocjene:

- prikladnosti odabranih prioriteta i aktivnosti,
- napretka u ispunjavanju ciljeva
- prikladnosti ključnih pokazatelja uspješnosti (indikatora) i izvješćivanja u smislu praćenja i vrednovanja provedbe strategije i operativnog plana LAG-a
- primjerenosti, učinkovitosti te transparentnosti implementacije strategije i aktivnosti LAG-a
- kako bi se ocijenila uloga i doprinos pojedinih upravnih i operativnih tijela LAG-a, njihova rada i adekvatnosti određenih načina njihova angažiranja za rad na provedbi strategije (procedure, usklađenost sa zakonskim okvirom, sredstva i dr.),
- te radi pripreme temelja za eventualno izmjene i dopune LRS, kreiranje dodatnih aktivnosti animacije i edukacije dionika s poručja te pripremu sljedeće Lokalne razvojne strategije.

Upravni odbor će biti zadužen za organizaciju evaluacije Strategije, i to kako je predviđeno dva puta tijekom programskog razdoblja. Srednjoročna evaluacija će obuhvatiti prvu polovicu razdoblja provedbe. Završna evaluacija obuhvatiti će cjelokupno razdoblje provedbe LRS i odraditi će u zadnjoj godini provedbe.

Srednjoročna evaluacija provodi se sredinom programskog razdoblja, čija je osnovna svrha kontrola djelotvornosti dotadašnje provedbe. Ovom evaluacijom se osiguravaju nužne povratne informacije o eventualnoj potrebi revidiranja određenih aspekata LRS-a kao što su financijske realokacije, revizije intervencija, prioriteta ili prioriteta ciljeva, dinamika raspisivanja natječaja i sl.

Ex post odnosno završna evaluacija uključuje cjelokupno vrednovanje provedbe LRS-a kroz čitavo programsko razdoblje. Provodi se nakon završetka provedbe LRS-a s ciljem konsolidacije učinkovitosti doprinosa provedenog i ostvarenog – kako je definirano vizijom LAG-a i postavljenim prioritetnim ciljevima. Povratne informacije ex post evaluacije omogućavaju razumijevanje faktora uspjeha i neuspjeha provedbe LRS-a i predstavljaju inpute za LRS idućeg vremenskog perioda. Izvješće o provedenoj evaluaciji će biti u pismenom obliku, sa zaključnim osvrtom i preporukama za poboljšanje i/ili revidiranje sljedećeg razdoblja. Zaključci evaluacije s preporukama također se prezentirati tijelima LAG-a te objaviti na web stranici. Rezultati provedenih evaluacija objavljuju se na web stranici LAG-a i na taj način se doprinosi javnosti i transparentnosti rada.

**Tablica 32: Plan pokazatelja – pokazatelji rezultata ZPP**

[potrebno je navesti ciljne vrijednosti pokazatelja po godinama i ukupno za zadane pokazatelje rezultata ZPP i mjerne jedinice; temeljiti planiranje na godini ostvarenja (isplate); moguće je brisati one pokazatelje rezultata ZPP koji se ne planiraju koristiti; moguće je dodati retke unutar pojedinog pokazatelja rezultata ZPP ako više intervencija doprinosi jednom pokazatelju rezultata ZPP; ako više intervencija doprinosi jednom pokazatelju rezultata ZPP, moguće je zbrojiti ukupnu vrijednost unutar jednog pokazatelja rezultata ]

| Naziv pokazatelja rezultata ZPP (RI)             | Naziv mjerne jedinice   | Mjerna jedinica  | Intervencija LRS (naziv i/ili kod) | Ciljna vrijednost po godinama |       |       |       |       |       |       |
|--|---|--|------------------------------------|-------------------------------|-------|-------|-------|-------|-------|-------|
|  |   |  |                                    | 2023.                         | 2024. | 2025. | 2026. | 2027. | 2028. | 2029. |
| R.1 Pобољшanje uspješnosti znanjem i inovacijama | Broj osoba koje imaju koristi od savjeta, osposobljavanja, razmjene znanja ili sudjelovanju u operativnom skupinama Europskog partnerstva za inovacije (EIP) za koje se dodjeljuje potpora u okviru ZPP-a kako bi se ojačala održiva gospodarska, socijalna, okolišna i klimatska uspješnost te uspješnost u području učinkovitosti resursa | Broj osoba koje imaju koristi od savjeta, osposobljavanja, razmjene znanja ili sudjeluju u skupinama Europskog partnerstva za inovacije) |                                    |                               |       |       |       |       |       |       |
|  |   |  |                                    |                               |       |       |       |       |       |       |


|  |   |   |  |  |  |  |  |  |  |  |  |  |
|--|---|---|--|--|--|--|--|--|--|--|--|--|
| R.3 Digitalizacija poljoprivrede   | Udio poljoprivrednih gospodarstava koja primaju potporu za digitalnu poljoprivrednu tehnologiju u okviru ZPP-a  | Broj poljoprivrednih gospodarstava koji primaju potporu |  |  |  |  |  |  |  |  |  |  |
| R.9 Modernizacija poljoprivrednih gospodarstava  | Udio poljoprivrednih gospodarstava koja primaju potporu za ulaganja u restrukturiranje i modernizaciju, uključujući poboljšanje učinkovitosti resursa                 | Broj poljoprivrednih gospodarstava koji primaju potporu |  |  |  |  |  |  |  |  |  |  |
| R.15 Energija iz obnovljivih izvora iz poljoprivrede i šumarstva te iz drugih obnovljivih izvora | Ulaganja u kapacitete za proizvodnju energije iz obnovljivih izvora, uključujući biološke (u megavatima), za koja je dodijeljena potpora                              | MW  |  |  |  |  |  |  |  |  |  |  |
| R.16 Ulaganja povezana s klimom  | Udio poljoprivrednih gospodarstava koja primaju potporu za ulaganja u okviru ZPP-a kojima se doprinosi ublažavanju klimatskih promjena i prilagodbi tim promjenama te | Broj poljoprivrednih gospodarstava koji primaju potporu |  |  |  |  |  |  |  |  |  |  |



|  |   |   |  |  |  |  |  |  |  |  |  |  |
|--|---|---|--|--|--|--|--|--|--|--|--|--|
|  | proizvodnji obnovljive energije ili biomaterijala   |   |  |  |  |  |  |  |  |  |  |  |
| R.37 Rast i radna mjesta u ruralnim područjima | Nova radna mjesta koja primaju potporu u okviru projekata ZPP-a   | Broj otvorenih radnih mjesta u ekvivalentu punog radnog vremena (FTE) |  |  |  |  |  |  |  |  |  |  |
| R.39 Razvoj ruralnog gospodarstva              | Broj ruralnih poduzeća, uključujući poduzeća za biogospodarstvo, razvijenih uz potporu u okviru ZPP-a                     | Broj poduzeća   |  |  |  |  |  |  |  |  |  |  |
| R.40 Pametna tranzicija ruralnog gospodarstva  | Broj strategija pametnih sela za koje je dodijeljena potpora  | Broj projekata  |  |  |  |  |  |  |  |  |  |  |
| R.41 Povezivanje ruralnih područja Europe:     | Udio ruralnog stanovništva koje ima koristi od poboljšanog pristupa uslugama i infrastrukturi kroz potporu u okviru ZPP-a | Broj ruralnog stanovništva koje ima koristi                           |  |  |  |  |  |  |  |  |  |  |

#### **4. FINANCIJSKI I AKCIJSKI PLAN PROVEDBE LRS**

##### **4.1. Financijski plan provedbe LRS**




**Tablica 33: Financijski plan provedbe LRS [Temeljiti planiranje na godini ostvarenja isplate; za tekuće troškove i animaciju je moguće navesti max 25%]**

| Intervencija LRS  | Raspored sredstava po godinama (%) |       |       |       |       |       |       | Ukupno za cijelo programsko razdoblje po intervenciji | Od toga za projekte koji doprinose provedbi koncepta Pametnih sela |
|---|------------------------------------|-------|-------|-------|-------|-------|-------|---|--|
|   | 2023.                              | 2024. | 2025. | 2026. | 2027. | 2028. | 2029. |   |  |
| 1.1.1. Jačanje konkurentnosti i stvaranju preduvjeta za održivi dohodak poljoprivrednih gospodarstava |                                    |       |       |       |       |       |       |   |  |
| 1.2.1. Razvoj dodatnih usluga na poljoprivrednom gospodarstvu   |                                    |       |       |       |       |       |       |   |  |
| 2.1.1. Ulaganje u stvaranje dodatnog sadržaja/usluga u ruralnom prostoru                              |                                    |       |       |       |       |       |       |   |  |
| 3.1.1. Potpora aktivnostima promocije lokalne gastronomije i kulturne baštine                         |                                    |       |       |       |       |       |       |   |  |
|   |                                    |       |       |       |       |       |       |   |  |
| Tekući troškovi i animacija   | 1%                                 | 4%    | 4%    | 4%    | 4%    | 4%    | 4%    | 25%   | n/p  |
| Priprema i provedba projekata suradnje  |                                    |       | 2%    |       |       |       |       | 2%  | n/p  |
| UKUPNO  |                                    |       |       |       |       |       |       | 100%  |  |

#### 4.2. Akcijski plan provedbe LRS

|  |
|--|
|  |
|--|



**Tablica 34: Akcijski plan provedbe LRS**

| Intervencija LRS  | Broj LAG natječaja |       |       |       |       |       |       | Ukupno |
|---|--------------------|-------|-------|-------|-------|-------|-------|--------|
|   | 2023.              | 2024. | 2025. | 2026. | 2027. | 2028. | 2029. |        |
| 1.1.1. Jačanje konkurentnosti i stvaranju preduvjeta za održivi dohodak poljoprivrednih gospodarstava |                    |       |       |       |       |       |       |        |
| 1.2.1. Razvoj dodatnih usluga na poljoprivrednom gospodarstvu   |                    |       |       |       |       |       |       |        |

|   |  |  |  |  |  |  |  |  |
|---|--|--|--|--|--|--|--|--|
| 2.1.1. Ulaganje u stvaranje dodatnog sadržaja/usluga u ruralnom prostoru      |  |  |  |  |  |  |  |  |
| 3.1.1. Potpora aktivnostima promocije lokalne gastronomije i kulturne baštine |  |  |  |  |  |  |  |  |
|   |  |  |  |  |  |  |  |  |
| UKUPNO  |  |  |  |  |  |  |  |  |

## 5. PRILOZI

### PRILOG 1 Osnovni statistički podaci o LAG-u

| Osnovni statistički podaci o LAG-u |                                |                           |              |  |                       |
|------------------------------------|--------------------------------|---------------------------|--------------|--|-----------------------|
| Naziv JLS                          | Naselja iz JLS u sastavu LAG-u | Broj stanovnika u naselju | Površina JLS | Gustoća stanovnika u JLS (stan/km <sup>2</sup> ) | Broj kućanstava u JLS |
| GRAD ŠIBENIK                       | Brodarica                      | 2.611                     | 6,1          | 428,03   | 982                   |
|                                    | Grebaštica                     | 890                       | 18,2         | 48,90  | 343                   |
|                                    | Jadrtovac                      | 171                       | 9,6          | 17,81  | 65                    |
|                                    | Kaprije                        | 186                       | 11,8         | 15,76  | 113                   |
|                                    | Krapanj                        | 166                       | 3,4          | 48,82  | 65                    |
|                                    | Raslina                        | 553                       | 9,5          | 58,21  | 216                   |
|                                    | Šibenik                        | 31.115                    | 44,1         | 705,56   | 12280                 |
|                                    | Zaton                          | 929                       | 20,5         | 45,32  | 391                   |
|                                    | Zlarin                         | 293                       | 9,7          | 30,21  | 155                   |
|                                    | Žaborić                        | 552                       | 9,2          | 60,00  | 256                   |
|                                    | Žirje                          | 147                       | 15,9         | 9,25   | 101                   |
| GRAD VODICE                        | Čista Mala                     | 132                       | 16,2         | 8,15   | 55                    |
|                                    | Čista Velika                   | 405                       | 7,1          | 57,04  | 145                   |
|                                    | Gaćezezi                       | 181                       | 9,7          | 18,66  | 68                    |
|                                    | Grabovci                       | 75                        | 5,2          | 14,42  | 25                    |
|                                    | Prvić Luka                     | 148                       | 4,8          | 30,83  | 83                    |
|                                    | Prvić Šepurine                 | 252                       | 4            | 63,00  | 125                   |
|                                    | Srima                          | 864                       | 10,9         | 79,27  | 369                   |
|                                    | Vodice                         | 6.592                     | 34,7         | 189,97   | 2581                  |
| OPĆINA MURTER KORNATI              | <i>Kornati</i>                 | 14                        | 69,3         | 0,20   | 13                    |
|                                    | <i>Murter</i>                  | 1.920                     | 9,5          | 202,11   | 797                   |
| OPĆINA PIROVAC                     | Kašić                          | 104                       | 9,6          | 10,83  | 40                    |
|                                    | Pirovac                        | 1.434                     | 25,1         | 57,13  | 613                   |
|                                    | Putičanje                      | 68                        | 4,4          | 15,45  | 23                    |
| OPĆINA ROGOZNICA                   | Dvornica                       | 117                       | 6,9          | 16,96  | 55                    |
|                                    | Jarebinjak                     | 10                        | 5,5          | 1,82   | 5                     |
|                                    | Kanica                         | 108                       | 4,10         | 26,34  | 49                    |
|                                    | Ložnice                        | 19                        | 2            | 9,50   | 8                     |
|                                    | Oglavci                        | 7                         | 6,1          | 1,15   | 5                     |
|                                    | Podglavica                     | 252                       | 3,6          | 70,00  | 106                   |
|                                    | Podorljak                      | 125                       | 13           | 9,62   | 46                    |

|                     |                   |               |               |               |               |
|---------------------|-------------------|---------------|---------------|---------------|---------------|
|                     | Ražanj            | 131           | 2,6           | 50,38         | 68            |
|                     | Rogoznica         | 960           | 2,5           | 384,00        | 401           |
|                     | Sapina Doca       | 34            | 13            | 2,62          | 18            |
|                     | Stivašnica        | 54            | 1,7           | 31,76         | 35            |
|                     | Zatoglav          | 55            | 2,70          | 20,37         | 30            |
|                     | Zečevo Rogožničko | 234           | 4,5           | 52,00         | 122           |
| OPĆINA TISNO        | Betina            | 718           | 17,8          | 40,34         | 306           |
|                     | Dazlina           | 46            | 10,1          | 4,55          | 18            |
|                     | Dubrava kod Tisna | 154           | 10,6          | 14,53         | 58            |
|                     | Jezerca           | 798           | 8,9           | 89,66         | 324           |
|                     | Tisno             | 1.192         | 19,3          | 61,76         | 503           |
| OPĆINA TRIBUNJ      | Tribunj           | 1.594         | 15,30         | 104,18        | 620           |
| <b>BEZ ŠIBENIKA</b> |                   | <b>25.295</b> | <b>474,60</b> | <b>53,30</b>  | <b>10.401</b> |
| <b>UKUPNO LAG</b>   |                   | <b>56.410</b> | <b>518,7</b>  | <b>108,75</b> | <b>22.681</b> |

OSOBNIA ISKAZNICA LAG-a

|                   |  |
|-------------------|--|
| Adresa sjedišta   | Obala Juričev Ive Cota 27, 22211 VODICE                        |
| Adresa podružnica | N/P  |
| Kontakt telefon   | 022 338 641  |
| Kontakt e-mail    | <a href="mailto:lagmore249@gmail.com">lagmore249@gmail.com</a> |

Izvor: Državni zavod za statistiku – za osnovni statistički podaci o LAG-u

## **PRILOG 2. Kulturna baština**

### **Prilog 2A - 1. Fotografije**



Fotografija 1. Bunja, vlastiti izvor



Fotografija 2. Betina, Izvor MBDB



Fotografija 3. NP Kornati, vlastiti izvor



**Prilog 2B - 2. Zaštićena kulturno-povijesna baština na području LAG-a**

| Vrsta kulturnog dobra             |   |  |                                  |  |   |   |                              |
|-----------------------------------|---|--|----------------------------------|--|---|---|------------------------------|
| JLS                               | Nepokretno kulturno dobro   |  |                                  |  | Pokretno kulturno dobro   |   | Nematerijalno kulturno dobro |
|                                   | Pojedinačno   | Kulturno-povijesna cjelina   | Kulturni krajolik                | Arheologija  | Pojedinačno   | Zbirka  |                              |
|                                   |   |  |                                  |  |   |   |                              |
| Vodice                            | Crkva sv. Ivana Krstitelja, Crkva sv. Jurja, Crkva sv. Križa, Čorićev toranj, Bunje Rašinov stan u Okitu, Ljetnikovac Draganić - Vrančić, Crkva Gospina Porodenja, Crkva i samostan sv. Marije od Milosti, Crkva Našašća sv. Križa, Rodini stanovi  | Kulturno-povijesna cjelina otoka Prvića<br>Kulturno-povijesna cjelina Vodice   | -                                | Arheološko nalazište Velika Mrdakovica s rimskom cisternom, Arheološko nalazište Prižba, Arheološko nalazište Biskupija, Gradina Dragišić, Ostaci utvrde Rakitnica | Barokni drveni oltar i slika "Blažena Djeвица Marija s Djetetom i svecima", Oltar sv. Jurja, Matična knjiga krštenih Matična knjiga umrlih Oltarna pala Gospa od Karmela sa svecima | Zbirka Draganić-Vrančić   | -                            |
| Šibenik (naselja u sastavu LAG-a) | Crkva sv. Marije i Petra, Crkva sv. Margarete, Obrambeni zid i ruševine crkve sv. Duha, Crkva sv. Križa s franjevačkim samostanom, Crkva sv. Mihovila, Crkva Gospe Srimске, Crkva Uznesenja Marijina, Crkva sv. Roka, Kompleks ljetnikovca Zuliani, Crkva Gospe od Rašelje, Crkva sv. Šimuna, Kompleks bunja Stari stan, Pomorski svjetionik Blitvenica, Crkva Uznesenja Blažene Djevice Marije | Kulturno - povijesna cjelina Kaprije, Kulturno-povijesna cjelina otoka Krapnja, Povijesno-memorijalna cjelina bivšeg koncentracijsko | Kulturni krajolik otoka Baljenca | Olupina potonulog broda "Francesca da Rimini", Antički brodolom (Krapanj), Novovjekovni brodolom, Špilja, Antički  | Oltar i slika iz crkve sv. Margarete, Oltarna pala Krunjenje Bogorodice, Skulptura "Bogorodica", Oltarna slika "Bogorodica s Djetetom",   | Inventar crkve i samostana sv. Križa, Arheološka zbirka, Etnografska zbirka KUD-a "Koralj", Inventar crkve Gospe od Rašelja | -                            |

|              |  |   |  |  |  |  |                              |
|--------------|--|---|--|--|--|--|------------------------------|
|              |  | g logora na otoku Zlarinu<br>Kulturno - povijesna cjelina otoka Zlarina |  | brodolom(Zlari n), Antički brodolomi Žirje(4), Kasnoantička utvrda Gradina, Antički brodolom kod uvale Juro na otoku Žirju | Slike na drvu s prikazima postaja Križnog puta, Drveno polikromirano raspelo, Oltarna pala Bogorodica sa svecima   | Inventar crkve Velike Gospe  |                              |
| Grad Šibenik | Zgrada bivšeg hotela "Krka", Pomorski svjetionik Jadrija, Palača Galbiani-Šižgorić, Kuća Šižgorić, Tvrđava svetoga Nikole, Crkva sv. Vida, Crkva sv. Križa, Crkva sv. Nikole, Nova crkva s dvoranom bratovštine, Ostaci palača, Ostaci palače, Kuća Nikole Tomasea, Palača Draganić, Varoška crkva, Tvrđava sv. Mihovila, Crkva sv. Ane i groblje, Tvrđava sv. Ivana, Tvrđava Barone ("Šubićevac"), Građevinski sklop Četiri bunara, Biskupska palača, Barokna palača, Kuća Berović, Kuća Chiabov, Kuća Ježina, Kuća, Dvostruki bedem, Gradska vijećnica, Palača stare "Preture", Knežev dvor, Katedrala sv. Jakova, Crkva Svih Svetih, Crkva sv. Mare, Crkva sv. Ivana, Crkva sv. Julijana, Crkva sv. Duha, Crkva sv. Dominika, Crkva sv. Barbare, Crkva sv. Antuna Opata (crkva sv. Krševana), Crkva i samostan sv. Lovre, Crkva i samostan sv. Frane, Crkva Uspenja Bogomaterne, Kuća | Park strijeljanih, Kulturno-povijesna cjelina Šibenika                  |  | Hidroarheološko nalazište  | Veduta grada Šibenika, Slika Bogorodica s Djetetom, Slika Sv. Ivan Krstitelj, Oltarna pala "Bogorodica Bezgrješna" iz crkve sv. Nediljice, Reljef "Pieta" smješten na uglu bratimske dvorane Nove crkve, Skulpture sv. Stjepana i sv. Bernardina u dvorištu Samostana sv. Frane, Oltari u crkvi sv. Frane, Drveni kasetirani strop | Dokumentacijske cjeline arhivskoga gradiva u posjedu Samostana franjevaca konventualaca sv. Frane u Šibeniku, Dokumentacijske cjeline arhivskoga gradiva u posjedu Šibenske biskupije, Dokumentacijske cjeline arhivskoga gradiva u posjedu Franjevačkog samostana sv. Lovre u | Umijeće izrade šibenske kape |

|  |  |  |  |  |   |  |
|--|--|--|--|--|---|--|
|  | <p>Rossini, Kuća Tambača, Palača Kožul, Romanička kuća, Kuća Štrkalj, Zgrada Prve hrvatske općinske uprave, Kuća Draganić-Marenci, Gotička kuća, Crkva Gospe od Griblja, Ruševine romaničko-gotičke kuće, Sklop kuća u Buti, Palača, Kuća Gojanović, Kuća Žaja, Palača Divnić, Kuća Divnić, Crkva sv. Elizabete, Crkva sv. Petra s okolnim grobljem, Kuća Iljadica-Grbešić, Zgrada suda sa zatvorom, Kazalište, Samostan i crkva sv. Luce, Kuća Čelar, Kuća Žaja-Cristofolo, Kuća s drvenim gotičkim gredama, Dvije kuće, Kuća Roberta Visianija, Kuća Matiazzi, Crkva sv. Grgura, Barokna kuća, Kuća Poletti-Deljac, Zgrada gimnazije "Antuna Vrančića", Zgrada carinarnice, Kuća Šare, Zgrada bivše Burze rada, Kuća Jadronja, Palača Mattiazzi, Rodini stanovi, Zgrada bivše vojarne u Mandalini, Sklop nekadašnjega benediktinskog samostana sv. Katarine, Kupalište Jadrija, Zgrada "Stare pošte", Sklop željezničke postaje, Kuća glavnog inženjera tvornice SUFID, Zgrada Gradske knjižnice "Juraj Šižgorić", Vila Pasini, Dolački bedem, Palača Gogala</p> |  |  | <p>u crkvi sv. Nikole, Tri slike i drveno raspelo, Slika "Bogorodica s Djetetom", Slika "Bogorodica s Djetetom", Gotičko raspelo, Orgulje u benediktinskom samostanu sv. Lucije, Orgulje u crkvi sv. Križa, Orgulje u Novoj crkvi Blažene Djevice Marije, Orgulje u crkvi sv. Dominika, Orgulje u crkvi sv. Frane, Kodeks biskupa Kosirića, Raspelo, Slika "Madona s Djetetom", Registar spisa grčke bratovštine sv.</p> | <p>Šibeniku, Inventar crkve sv. Križa, Cjelina arhivskih fondova i zbirki u posjedu Državnog arhiva u Šibeniku, Inventar crkve Uspenja Bogomaterne, Inventar crkve i samostana sv. Luce, Inventar crkve sv. Nikole, Inventar crkve sv. Ivana, Inventar crkve sv. Barbare (Dijecezanskog muzeja), Inventar crkve sv. Dominika, Inventar crkve i samostana sv. Lovre, Inventar Nove Crkve</p> |  |
|--|--|--|--|--|---|--|

|         |  |   |   |  |  |   |   |
|---------|--|---|---|--|--|---|---|
|         |  |   |   |  | Julijana, knjiga II., Registar spisa grčke bratovštine sv. Julijana, knjiga I., Felon s prikazom Vaznesenja Gospodnjeg, Bijeli felon, Matična knjiga krštenih, Portret vladike Stefana Kneževića |   |   |
| Pirovac | Crkva Gospe Karmelske, Crkva sv. Jurja, Kuća Draganić  | Kulturno-povijesna cjelina Pirovac  | - | Arheološko nalazište Babin školj                   | Sarkofag obitelji Draganić-Vrančić   | Inventar crkve sv. Jurja<br>Inventar crkve Gospe Karmelske  | -   |
| Tisno   | Arheološko nalazište Ivinj s crkvom sv. Martina, Crkva Gospe od Zdravlja, Crkva sv. Ivana Trogirskog, Crkva sv. Konstancija, Crkva sv. Nikole, Crkva sv. Roka, Crkva sv. Andrije, Crkva Gospe od Karavaja, Crkva sv. Roka, Zgrada općine, Župni dvor, Crkva sv. Duha, Kuća obitelji Gelpi, Crkva sv. Frane, Vila Mazzura | Kulturno - povijesna cjelina naselja Betina<br>Kulturno-povijesna cjelina Tisno | - | Podmorsko i kopneno arheološko nalazište Pačipolje | Gajeta "Cicibela", Orgulje u crkvi sv. Duha, Katafalac   | Zbirka tradicijskih svećanih nošnji KUD-a „Koledišće“, Inventar crkve sv. Duha<br>Inventar crkve sv. Roka | Običaji jezerskog mornarskog bala uz izvedbu balarina, Umijeće izrade jezerskih ogrica, |

|           |   |                                      |   |   |  |  |  |
|-----------|---|--------------------------------------|---|---|--|--|--|
|           |   |                                      |   |   |  | Inventar crkve sv. Frane   | Umijeće gradnje betinske gajete              |
| Murter    | Pomorski svjetionik Prišnjak, Crkva Gospa od Gradine, Crkva sv. Mihovila, Crkva sv. Roka, Gospina crkva, Crkva sv. Marije   | Kulturno - povijesna cjelina Murtera | - | Toreta<br>Ostaci potopljene arhitekture<br>Novovjekovni brodolom<br>Ostaci antičkog naselja i luke<br>Brodolom trgovačkog broda<br>Antički brodolom<br>Arheološka cjelina | -  | Etnografska zbirka Marka Mudronje Rebca,<br>Inventar crkve sv. Mihovila                    | -  |
| Tribunj   | Crkva sv. Nikole, Crkva Blažene Djevice Marije, Kuća s gotičkim prozorom, Kuća Ferara, Most, Stara župna crkva              | Kulturno - povijesna cjelina Tribunj | - | -   | Oltar Male Gospe                                 | Zbirka ribarskog alata i brodske opreme Hrvatskog kulturno - umjetničkog društva „Tribunj“ | -  |
| Rogoznica | Ostatci mlina vjetrenjače, Crkva Uznesenja Marijina, Crkva sv. Nikole, Crkva sv. Ivana Trogirskog, Pomorski svjetionik Mulo | Kulturno-povijesna cjelina Rogoznice | - | -   | Orgulje u crkvi Uznesenja Blažene Djevice Marije | Inventar crkve Uznesenja Blažene Djevice Marije  | Tradicijsko umijeće izrade čipke na području |

|            |     |    |   |    |    |    |                        |
|------------|-----|----|---|----|----|----|------------------------|
|            |     |    |   |    |    |    | Primoštena i Rogoznice |
| Ukupno LAG | 148 | 14 | 1 | 27 | 43 | 29 | 5                      |

Izvor: *Ministarstvo kulture i medija*

**PRILOG 3. Odgojno obrazovne ustanove na području LAG-a**

**Prilog 3A Popis osnovnih škola s brojem učenika**

| Općina/Grad  | Naselje   | Naziv škole   | Škole   |          | Razredni odjeli | Učenici 2016./2017. | Učenici 2021./2022. | Učenici 2022./2023. |
|--------------|-----------|---|---------|----------|-----------------|---------------------|---------------------|---------------------|
|              |           |   | Matična | Područna |                 |                     |                     |                     |
| Grad Šibenik | Brodarica | OŠ Brodarica  | 1       |          | 1.-8.           | 277                 | 299                 | 320                 |
|              |           | Područna škola Grebaštica (OŠ Brodarica - matična škola)    |         | 1        | 1.-4.           | 19                  | 19                  | 24                  |
|              |           | Područna škola Krapanj (OŠ Brodarica - matična škola)       |         | 1        | 1.-4.           | 3                   | 3                   | 2                   |
|              | Raslina   | Područna škola Raslina (OŠ Fausta Vrančića - matična škola) |         | 1        | 1.-4.           | 19                  | 13                  | 10                  |
|              | Zaton     | Područna škola Zaton (OŠ Fausta Vrančića - matična škola)   |         | 1        | 1.-4.           | 17                  | 25                  | 24                  |
|              | Zlarin    | Područna škola Zlarin (OŠ Fausta Vrančića - matična škola)  |         | 1        | 1.-4.           | 0                   | 8                   | 2                   |
|              | Šibenik   | Osnovna škola Petra Krešimira IV.                           | 1       |          | 1.-8.           | 488                 | 523                 | 509                 |
|              |           | OŠ Jurja Šižgorića  | 1       |          | 1.-8.           | 341                 | 402                 | 402                 |
|              |           | OŠ Jurja Dalmatinca   | 1       |          | 1.-8.           | 414                 | 410                 | 407                 |
|              |           | OŠ za balet i suvremeni ples pri OŠ Jurja Dalmatinca        |         | 1        | 1.-4.           | 47                  | 32                  | 40                  |
|              |           | OŠ Tina Ujevića   | 1       |          | 1.-8.           | 296                 | 301                 | 297                 |
|              |           | OŠ Vidici   | 1       |          | 1.-8.           | 404                 | 400                 | 370                 |
|              |           | Područna škola Ražine (OŠ Vidici - matična škola)           |         | 1        | 1.-4.           | 16                  | 35                  | 36                  |
|              |           | OŠ Fausta Vrančić   | 1       |          | 1.-8.           | 303                 | 257                 | 259                 |

|                           |                |   |   |   |       |             |             |             |
|---------------------------|----------------|---|---|---|-------|-------------|-------------|-------------|
|                           |                | OŠ Meterize   | 1 |   | 1.-8. | 338         | 345         | 357         |
|                           |                | Katolička osnovna škola                                       | 1 |   | 1.-8. | 317         | 308         | 311         |
|                           |                | Centar za odgoj i obrazovanje Šubićevac                       | 1 |   | 1.-8. | 56          | 18          | 75          |
| Grad Vodice               | Prvić Šepurine | Područna škola Prvić Šepurine (OŠ "Meterize" - matična škola) |   | 1 | 1.-4. | 4           | 3           | 3           |
|                           | Vodice         | OŠ Vodice   | 1 |   | 1.-8. | 627         | 671         | 665         |
|                           | Čista Velika   | OŠ "Čista Velika"   | 1 |   | 1.-8. | 83          | 79          | 73          |
| Općina Tribunj            | Tribunj        | Područna škola Tribunj (OŠ Vodice - matična škola)            |   | 1 | 1.-4. | 67          | 54          | 58          |
| Općina Pirovac            | Pirovac        | OŠ Pirovac  | 1 |   | 1.-8. | 117         | 107         | 100         |
| Općina Murter-Kornati     | Murter         | OŠ Murterski škoji  | 1 |   | 1.-8. | 189         | 183         | 185         |
|                           | Tisno          | OŠ Vjekoslava Kaleba  | 1 |   | 1.-8. | 100         | 116         | 121         |
| Općina Tisno              | Jezera         | Područna škola Jezera (OŠ Vjekoslava Kaleba - matična škola)  |   | 1 | 1.-4. | 33          | 36          | 36          |
|                           | Tisno          | Glazbeni odjel pri Osnovnoj školi Vjekoslava Kaleba           |   | 1 | 1.-6. | 53          | 54          | 53          |
|                           | Betina         | Područna škola Betina (OŠ Murterski škoji - matična škola)    |   | 1 | 1.-4. | 27          | 21          | 26          |
| Općina Rogoznica          | Rogoznica      | OŠ Rogoznica  | 1 |   | 1.-8. | 118         | 122         | 125         |
| <b>UKUPNO za šk. god.</b> |                |   |   |   |       | <b>4773</b> | <b>4844</b> | <b>4890</b> |

Izvor: <https://mzo.gov.hr/>

\*Prema DZS-u 2020./2021. na području Grada Šibenika ukupan broj zaposlenih učitelja je 370.



### Prilog 3B Popis srednjih škola

| Općina/Grad  | Naselje | Naziv škole                             | Škole | Broj učenika<br>2016./2017. | Učenici<br>2021./2022. | Razredni odjeli               |
|--------------|---------|---|-------|-----------------------------|------------------------|-------------------------------|
| Grad Šibenik | Šibenik | Ekonomska škola                         | 1     | 369                         | 268                    | 1.-4.                         |
|              |         | Prometno-tehnička škola                 | 1     | 348                         | 303                    | 1.-4.                         |
|              |         | Medicinska škola                        | 1     | 377                         | 324                    | 1.-5.                         |
|              |         | Turističko-ugostiteljska škola          | 1     | 319                         | 279                    | 1.-4.                         |
|              |         | Gimnazija Antuna Vrančića               | 1     | 567                         | 514                    | 1.-4.                         |
|              |         | Tehnička škola                          | 1     | 389                         | 347                    | 1.-4.                         |
|              |         | Industrijsko-obrtnička škola            | 1     | 243                         | 280                    | 1.-3.                         |
|              |         | Srednja strukovna škola                 | 1     | 272                         | 240                    | 1.-4.                         |
|              |         | Centar za odgoj i obrazovanje Šubićevac | 1     | 44                          | 46                     | 1.-3. te zasebni programi OOS |
| UKUPNO       |         |   | 9     | 2.928                       | <b>2.601</b>           |                               |

Izvor: <https://mzo.gov.hr/>

\*Prema DZS-u 2020./2021. na području Grada Šibenika ukupan broj zaposlenih učitelja je 324.

**PRILOG 4. Dob nositelja odgovorne osobe OPG-a**

| Područje/razredi/godina starosti | < 41   | 41-45  | 46-50  | 51-55  | 56-60  | 61-65  | > 65   | UKUPNO  |
|----------------------------------|--------|--------|--------|--------|--------|--------|--------|---------|
| Republika Hrvatska               | 24.111 | 11.284 | 13.191 | 16.769 | 19.945 | 21.727 | 63.032 | 170.059 |
| Dalmacija                        | 3.287  | 1.752  | 2.194  | 2.915  | 3.757  | 4.732  | 16.582 | 35.219  |
| Šibensko-kninska                 | 492    | 236    | 281    | 385    | 524    | 697    | 2.771  | 5.386   |
| LAG MORE 249                     | 146    | 73     | 74     | 134    | 196    | 283    | 1.127  | 2.033   |
|                                  |        |        |        |        |        |        |        |         |
|                                  |        |        |        |        |        |        |        |         |
| Područje/razredi/godina starosti | < 41   | 41-45  | 46-50  | 51-55  | 56-60  | 61-65  | > 65   |         |
| Republika Hrvatska               | 14,18% | 6,64%  | 7,76%  | 9,86%  | 11,73% | 12,78% | 37,06% |         |
| Dalmacija                        | 9,33%  | 4,97%  | 6,23%  | 8,28%  | 10,67% | 13,44% | 47,08% |         |
| Šibensko-kninska                 | 9,13%  | 4,38%  | 5,22%  | 7,15%  | 9,73%  | 12,94% | 51,45% |         |
| LAG MORE 249                     | 7,18%  | 3,59%  | 3,64%  | 6,59%  | 9,64%  | 13,92% | 55,44% |         |

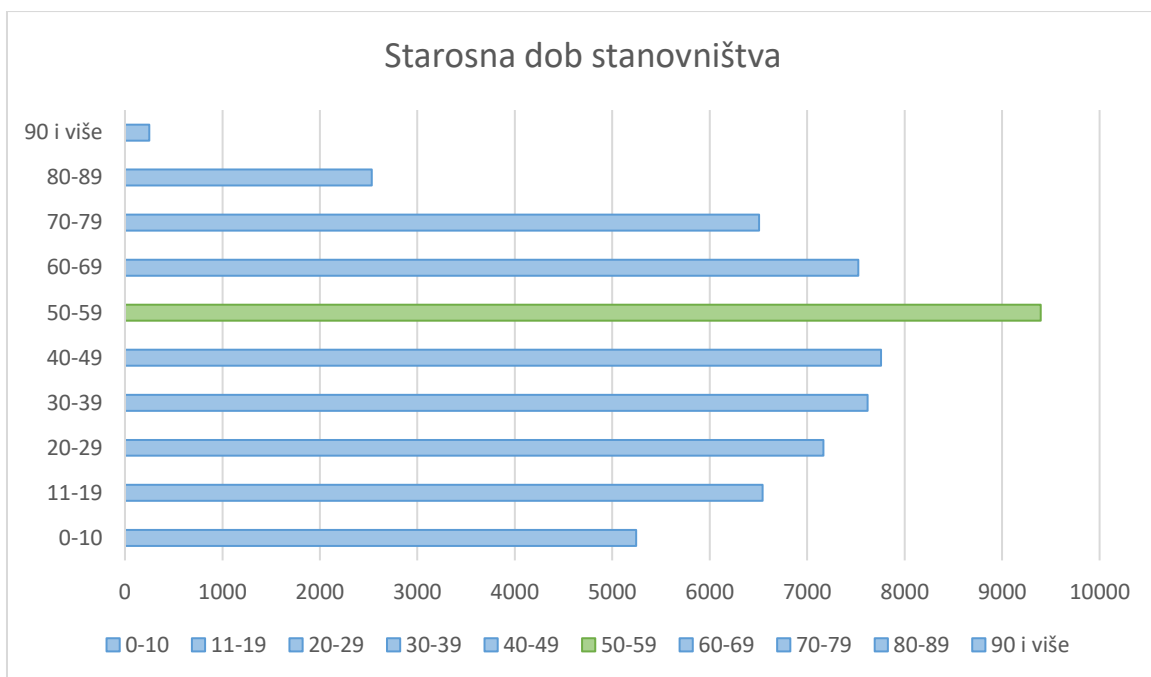
Izvor: APPRRR Upisnik poljoprivrednika, broj PG-a podatci POLJOPRIVREDA I ŠUMARSTVA

**PRILOG 5. Brojno stanje stoke iz Upisnika poljoprivrednika na dan 07.05.2021. i broj farmi**

| <b>Područje</b>    | <b>Broj grla</b> | <b>Udio (broj grla)</b> | <b>Broj Farmi</b> | <b>Udio (broj farmi)</b> | <b>Prosječan broj grla po farmi</b> |
|--------------------|------------------|-------------------------|-------------------|--------------------------|-------------------------------------|
| Republika Hrvatska | 2.622.255        | 100,00%                 | 120.770           | 100,00%                  | 21,71                               |
| Dalmacija          | 327.132          | 12,48%                  | 9.832             | 8,14%                    | 33,27                               |
| Šibensko-kninska   | 81.246           | 3,10%                   | 2.431             | 2,01%                    | 33,42                               |
| LAG MORE 249       | 13.880           | 0,53%                   | 359               | 0,30%                    | 38,66                               |

Izvor: APPRRR Stanje registra 07.05.2021. \_PODATCI POLJOPRIVREDA I ŠUMARSTVO

**PRILOG 6. Dobna struktura stanovništva na području LAG-a**



**PRILOG 7. Obrazovna struktura nositelja OPG-a**

| Područje           | Nema podatka | Nezavršena OŠ | Osnovna škola | Srednja škola | Visokoškolsko obrazovanje | UKUPNO  |
|--------------------|--------------|---------------|---------------|---------------|---------------------------|---------|
| Republika Hrvatska | 54.711       | 7.437         | 30.948        | 62.891        | 10.995                    | 166.982 |
| Dalmacija          | 11.899       | 1.556         | 4.756         | 13.686        | 3.322                     | 35.219  |
| Šibensko-kninska   | 1.958        | 361           | 627           | 2.006         | 434                       | 5.386   |
| LAG MORE 249       | 770          | 87            | 167           | 770           | 239                       | 2.033   |
|                    |              |               |               |               |                           |         |
|                    |              |               |               |               |                           |         |
| Područje           | Nema podatka | Nezavršena OŠ | Osnovna škola | Srednja škola | Visokoškolsko obrazovanje |         |
| Republika Hrvatska | 32,76%       | 4,45%         | 18,53%        | 37,66%        | 6,58%                     |         |
| Dalmacija          | 33,79%       | 4,42%         | 13,50%        | 38,86%        | 9,43%                     |         |
| Šibensko-kninska   | 36,35%       | 6,70%         | 11,64%        | 37,24%        | 8,06%                     |         |
| LAG MORE 249       | 37,88%       | 4,28%         | 8,21%         | 37,88%        | 11,76%                    |         |

Izvor: APPRRR Upisnik poljoprivrednika, broj PG-a\_ PODATCI POLJOPRIVREDA I ŠUMARSTVA

## PRILOG 8. Rezultati provedbe LRS u razdoblju 2014. – 2022. i provedbe drugih projekata

| Provedba LRS 2014. – 2022.                          |                             |                 |                                   |             |                                    |                             |   |             |   |  |   |
|---|-----------------------------|-----------------|-----------------------------------|-------------|------------------------------------|-----------------------------|---|-------------|---|--|---|
| Tip operacije                                       | Natječaj LAG-a              |                 | Odobreni projekti od strane LAG-a |             | Odobreni projekti od strane APPRRR |                             | Potpuno isplaćeni projekti  |             |   | Pokazatelji  |   |
|   | br                          | Alokacija, eura | br                                | Iznos, eura | br                                 | Iznos, eura                 | br  | Iznos, eura | Br. novostvorenih radnih mjesta (u isplaćenim projektima)   | Pokazatelji LAG-a [upisati ciljne pokazatelje LAG-a – naziv pokazatelja i iznos] | Pokazatelji LAG-a [upisati pokazatelje LAG-a – naziv pokazatelja i iznos u isplaćenim projektima] |
| 6.1.1.  | 2                           | 72.542,70       | 2                                 | 68.866,55   | 3                                  | 88.542,70                   | 1   | 0           | 0   | 2  | 1   |
| 6.3.1.  | 5                           | 778.207,45      | 52                                | 777.207,25  | 44                                 | 627.207,25                  | 26  | 252.330,48  | 0   | 52   | 26  |
| 6.4.1.  | 1                           | 87.536,74       | 3                                 | 87.536,74   | 3                                  | 87.536,74                   | 2   | 57.612,00   | 0   | 3  | 2   |
| 7.4.1.  | 4                           | 259.294,53      | 9                                 | 259.294,53  | 9                                  | 259.294,53                  | 3   | 85.591,28   | 0   |  |   |
| Provedba drugih projekata u razdoblju 2014. – 2022. |                             |                 |                                   |             |                                    |                             |   |             |   |  |   |
| Naziv projekta                                      | Izvor financiranja projekta |                 | Ukupni iznos projekta, eura       |             | Iznos učešća LAG-a, eura           | Razdoblje provedbe projekta | Uloga LAG-a u provedbi projekta [upisati nositelj ili partner ili ostalo] |             | Rezultati i pokazatelji [upisati rezultat projekta i pokazatelje projekta]  |  |   |
| AgroYouth   | Erasmus+                    |                 | 12.604,95                         |             | 0                                  | 01.04.- 30.11.2017.         | Prijavitelj   |             | Projekt je okupio 25 mladih iz Makedonije, Italije, Rumunjske, Bugarske i Hrvatske koji su boravili u Murteru ukupno 10 dana, održano 10 različitih radionica na kojima su mladi raspravljali o ruralnom razvoju, poljoprivredi i pokretanju vlastite poljoprivredne proizvodnje, oorganiziran susret u središtu Murteru gdje su mladi ljudi komunicirali sa lokalnim proizvođačima, organiziran posjet NP Krka, izrađeno 25 majica, podijeljeno 25 komada Youthpass, 5 objava na lokalnim portalima  |  |   |
| AgroYouth - Second Edition                          | Erasmus+                    |                 | 22.120,25                         |             | 0                                  | 15.09.- 24.09.2018.         | Prijavitelj   |             | Projekt je okupio 36 mladih osoba iz Makedonije, Italije, Rumunjske, Bugarske, Turske i Hrvatske koji su boravili u Tisnom ukupno 10 dana, održano 10 različitih radionica gdje su sudionici raspravljali o problemima s kojima se susreću poljoprivrednici, a koji način im pomoći, kako pokrenuti start-up posao, kako prebroditi krizne situacije s kojima se mladi zaposlenici susreću; tiskano 36 majica za sudionice, Organizirane 2 posjete primjerima dobre prakse, napravljeno 30 staklenki marmelade koje su se prodavale lokalnom stanovništvu, izrađeno 60 komada brošura; podijeljeno 36 komada Youthpass. |  |   |
| Plastic planet - NO!                                | Erasmus+                    |                 | 20.385,75                         |             | 0                                  | 2019                        | Prijavitelj   |             | Projekt je okupio 35 mladih iz Makedonije, Rumunjske, Turčke, Hrvatske i Portugala koji su bili smješteni u Šibeniku 10 dana; održano 10 predavanja na temu zaštita okoliša, kako koristiti plastiku, kako pravilno odvajati i slično; organizirane 2 posjete primjerima dobre prakse, organizirana volonterska akcija prikupljanja otpada na gradskoj plaži, izrađeno 35 majica za sudionike, podijeljeno 35 komada Youthpass  |  |   |

|                                   |                                     |            |          |                   |             |  |
|-----------------------------------|-------------------------------------|------------|----------|-------------------|-------------|--|
| Rural volunteers – Get in Action! | Erasmus+                            | 25.687,84  | 0        | 2021              | Prijavitelj | Projekt je okupio 42 mladih iz Portugala, S. Makedonije, Turske, Rumunjske, Litve i Hrvatske koji su bili 9 dana smješteni u Šibeniku; kroz 10-ak radionica putem neformalni metoda učili su o značaju i vrijednosti volonterskog rada; organizirana posjeta naselju Gačelezima gdje su mladi volonterskim radom dali svoj doprinos uređenju mjesta (očišćeni putevi, zasađeno cvijeće, ofarbani stupovi); tiskano 42 komada majica koje su podijeljene sudionicima; 6 objava na portalima lokalnih medija   |
| Big Foot – Small Steps            | Erasmus+                            | 25.148,00  | 0        | 2022-2023         | Prijavitelj | Projekt okuplja 36 mladih iz Hrvatske, Makedonije, Turske, Portugala, Italije i Rumunjske. Provođit će se u Šibeniku. Provedba je u tijeku.  |
| Plava Eko-patrola                 | Švicarsko-hrvatski program suradnje | 169.885,19 |          | 2019-2021         | Partner     | Projekt pod nazivom „Plava Eko-patrola“ je izvannastavni edukacijski program za održivi razvoj u priobalnim i otočnim lokalnim zajednicama Šibensko-kninske županije. Projekt je sufinancirao Ured za udruge kroz Švicarsko-hrvatski program suradnje.<br>Glavni rezultati projekta:<br>- provedeno osam edukativnih radionica u sedam škola na području ŠKŽ<br>- u provedbi sudjelovalo preko 160 učenika-patrolaša<br>- izdan Eko-kalendar Plave Eko-patrole za 2021. g.<br>- izdan Priručnik za provedbu vannastavnog edukacijskog programa za održivi razvoja projekta “Plave Eko-patrole”<br>- ureden prostor u Murteru, “Edukacijski centar za održivi razvoj otoka i priobalja Šibensko-kninske”<br>- napravljena web stranica “Plave Eko-patrole” i Facebook stranica “Plave Eko-patrole”<br>- postavljene Frendovske klupe u svaku od sedam škola u suradnji s Laboratorijem zabave<br>- izdan video uradak projekta.   |
| ZaVRTimo krug promjena            | Ministarstvo znanosti i obrazovanja | 13.768,79  | 1.252,17 | 2021-2022         | Prijavitelj | Cilj projekta je proširiti znanje o biljnom svijetu kod djece školske dobi i utjecati na svijest o zaštiti okoliša kroz različite aktivnosti. Specifični ciljevi projekta su educirati djecu i mlade o okolišu i prirodi koja nas okružuje, potaknuti na kreativnost i vlastiti angažman u zaštiti okoliša. Djeca i mladi trebaju biti aktivni građani i promotori održivosti u lokalnoj zajednici.<br>Glavni rezultati i pokazatelji projekta:<br>- proveden set eduzaktivnih radionica naziva "Biljni svijet i održivi razvoj" (radionice recikliranja, o održivom razvoju, važnosti sjemenke iz pozicije arheologa te izrada hotela za kukce i kalendara sadnje)<br>- glavni rezultat projekta je uređenje i stavljanje u funkciju eko senzomotoričkog vrta primjena znanja, vještina i iskustava stečenih kroz edukativne radionice u izradi vrta<br>- provedena volonterska akcija "Školski vrt"<br>- izrađeni promotivni materijali (majice, brošure i informativna ploča)<br>- postavljena meteorološka postaja i provedena edukativna radionica s naglaskom na korištenje meteo postaje i klimatske promjene<br>- proveden nagradni izlet<br>- u provedbi projekta sudjelovalo direktno preko 30 učenika osnovne škole od 4. do 7. razreda te nastavnici škole, članovi lokalne zajednice, roditelji, nekolicina OCD-ova te predstavnici JLS-a.<br>Projekt se provodio u Osnovnoj školi Čista Velika |
| ZAKLON                            | Ured za Udruge                      | 51.610,81  | 0        | 08. 2022 -10.2023 | Prijavitelj | Projekt sadržava različite aktivnosti i elemente: radionice, volonterske akcije, izradu web stranice, osmišljavanje i izradu društvene igre, studentsko putovanje kao i nabavu opreme za spašavanje. Radionice će obuhvatiti teme kriznih situacija s kojima se  |

|                                 |  |           |        |                             |             |   |
|---------------------------------|--|-----------|--------|-----------------------------|-------------|---|
|                                 |  |           |        |                             |             | <p>susrećemo pa će se tako provesti edukacije prve pomoći; edukacije postupanja u kriznim situacijama, zaštiti od požara, potresa i spašavanje iz ruševina; edukacije o volonterima i edukacije za lokalni održivi razvoj i jačanja kapaciteta OCD-ova. ovim projektom omogućiti će se edukacija prve pomoći i edukacija u slučaju požara i pokazna vježba gašenja požara za 50 djece predškolske i osnovnoškolske dobi.</p>  |
| ZaVRTimo<br>krug promjena<br>II | Ministarstvo znanosti i<br>obrazovanja | 12.040,88 | 875,97 | 13.10.2022.-<br>30.06.2023. | Prijavitelj | <p>Cilj projekta je proširiti znanje o biljnom svijetu kod djece školske dobi i utjecati na svijest o zaštiti okoliša kroz različite aktivnosti. Specifični ciljevi projekta su educirati djecu i mlade o okolišu i prirodi koja nas okružuje, potaknuti na kreativnost i vlastiti angažman u zaštiti okoliša. Djeca i mladi trebaju biti aktivni građani i promotori održivosti u lokalnoj zajednici.</p> <p>Glavni rezultati i pokazatelji projekta:</p> <ul style="list-style-type: none"> <li>- proveden set edukativnih radionica naziva "Biljni svijet i održivi razvoj" (radionice recikliranja, o održivom razvoju, važnosti sjemenke iz pozicije arheologa te izrada hotela za kukce i kalendara sadnje)</li> <li>- glavni rezultat projekta je uređenje i stavljanje u funkciju eko senzomotoričkog vrta primjena znanja, vještina i iskustava stečenih kroz edukativne radionice u izradi vrta</li> <li>- provedena volonterska akcija "Školski vrt"</li> <li>- izrađeni promotivni materijali (majice, brošure i informativna ploča)</li> <li>- postavljena pametna klupa</li> <li>proveden nagradni izlet</li> <li>- u provedbi projekta sudjelovalo direktno preko 30 učenika osnovne škole od 4. do 7. razreda te nastavnici škole, članovi lokalne zajednice, roditelji, nekolicina OCD-ova te predstavnici JLS-a.</li> </ul> <p>Projekt se provodio u Osnovnoj školi Brodarica</p> |



## Anketni upitnik za korisnike LAG natječaja u svrhu izrade LRS za programsko razdoblje 2023. – 2027.

Anketni upitnik služi u svrhu izrade Lokalne razvojne strategije (LRS) LAG-a More 249 za programsko razdoblje 2023. – 2027. Rezultati dobiveni ovim upitnikom služiti će radi uvida u potrebe i želje potencijalnih korisnika za ulaganjima potencijalnih korisnika

Sukladno novom Strateškom planu i uputama Ministarstva poljoprivrede i Agencije za plaćanje, natječaji i uvjeti prihvatljivosti u sljedećem programskom razdoblju biti će nešto drugačiji nego u dosadašnjem razdoblju.

**Mala poljoprivredna gospodarstva su do 10.000 eura ako ulažu u sektor voća, povrća i cvijeća, odnosno do 15.000 eura za ulaganja u ostalim sektorima.**

Mladi poljoprivrednik je poljoprivrednik koji **nije stariji od 40 godina** u godini prvog podnošenja zahtjeva za potporu, da je osnovao poljoprivredno gospodarstvo u razdoblju do maksimalno pet godina prije prvog podnošenja zahtjeva te ima i završeno odgovarajuće obrazovanje poljoprivrednog, prehrambenog ili veterinarskog smjera

Visina potpore: *minimalno 5.000 eura; maksimalno 20.000 do 30.000 eura (definirati će se natječajem)*

Navodimo ukratko osnovni uvjeti prihvatljivosti korisnika:

- Ekonomska vrijednost gospodarstva mora biti minimalno 3.000 eura (ukoliko budu prihvatljivi oni sa manjom ekonomskom veličinom uvjet će biti da u tijeku provedbe planirane aktivnosti dovedu po povećanja ekonomske vrijednosti gospodarstva)
- Intenzitet potpore je 85% za mala poljoprivredna gospodarstva dok je za intenzitet potpore 80% za mlade poljoprivrednike (Primjerice - planirano ulaganje iznosi 20.000 eura, mali poljoprivrednik će dobiti potporu od 17.000 eura a ostatak od 3.000 eura je vlastito ulaganje)

